

Warszawa, dnia 14 listopada 2019 r.

Poz. 2206

**ROZPORZĄDZENIE  
MINISTRA ŚRODOWISKA<sup>1)</sup>**

z dnia 4 listopada 2019 r.

**w sprawie profilu wody w kąpielisku<sup>2)</sup>**

Na podstawie art. 51 ust. 4 ustawy z dnia 20 lipca 2017 r. – Prawo wodne (Dz. U. z 2018 r. poz. 2268 oraz z 2019 r. poz. 125, 534, 1495 i 2170) zarządza się, co następuje:

§ 1. Rozporządzenie określa:

- 1) sposób sporządzania profilu wody w kąpielisku;
- 2) szczegółowy zakres informacji zawartych w profilu wody w kąpielisku i sposób ich przedstawiania;
- 3) sposób dokonywania aktualizacji profilu wody w kąpielisku.

§ 2. 1. Organizator kąpieliska sporządza profil wody w kąpielisku na podstawie danych uzyskanych w szczególności od:

- 1) dyrektorów regionalnych zarządów gospodarki wodnej Wód Polskich;
- 2) organów Inspekcji Ochrony Środowiska;
- 3) organów Państwowej Inspekcji Sanitarnej;
- 4) dyrektorów urzędów morskich.

2. Organy, o których mowa w ust. 1, w zakresie swojej właściwości, udostępniają, na wniosek organizatora kąpieliska, informacje, które mogą być wykorzystane przy sporządzaniu przez organizatora kąpieliska profilu wody w kąpielisku.

3. Profil wody w kąpielisku może zostać sporządzony dla jednego kąpieliska lub kilku sąsiadujących ze sobą kąpielisk.


4. Jeden profil wody w kąpielisku może zostać sporządzony dla kilku sąsiadujących ze sobą kąpielisk, jeżeli w okresie ostatnich czterech lat poprzedzających rok, w którym jest sporządzany profil wody w kąpielisku, kąpieliska te uzyskały takie same wyniki klasyfikacji jakości wody w kąpielisku, o której mowa w art. 48 ust. 1 ustawy z dnia 20 lipca 2017 r. – Prawo wodne, a profile wody w tych kąpieliskach wskazują na wspólne czynniki ryzyka albo ich brak.

§ 3. 1. Profil wody w kąpielisku powinien zawierać informacje o:

- 1) lokalizacji kąpieliska;
- 2) lokalizacji punktu lub punktów ustanowionych w celu kontroli jakości wody w kąpielisku;

<sup>1)</sup> Minister Środowiska kieruje działem administracji rządowej – środowisko, na podstawie § 1 ust. 2 rozporządzenia Prezesa Rady Ministrów z dnia 10 stycznia 2018 r. w sprawie szczegółowego zakresu działania Ministra Środowiska (Dz. U. poz. 96).

<sup>2)</sup> Niniejsze rozporządzenie w zakresie swojej regulacji wdraża dyrektywę 2006/7/WE Parlamentu Europejskiego i Rady z dnia 15 lutego 2006 r. dotyczącą zarządzania jakością wody w kąpieliskach i uchylającą dyrektywę 76/160/EWG (Dz. Urz. UE L 64 z 04.03.2006, str. 37, Dz. Urz. UE L 188 z 18.07.2009, str. 14 oraz Dz. Urz. UE L 353 z 28.12.2013, str. 8).



- 3) cechach fizycznych, geograficznych i hydrologicznych:
  - a) wód, na których jest zlokalizowane kąpielisko,
  - b) innych wód powierzchniowych, za pośrednictwem których jest możliwy dopływ zanieczyszczeń do wody w tym kąpielisku, znajdujących się w zlewni wód, o których mowa w lit. a;
- 4) zanieczyszczeniach, które mogą mieć wpływ na wodę w kąpielisku oraz wywierać niekorzystny wpływ na stan zdrowia kąpiących się, przyczynach tych zanieczyszczeń, a w przypadku istnienia ryzyka krótkotrwałych zanieczyszczeń – również o:
  - a) przewidywanym charakterze, częstotliwości oraz czasie trwania spodziewanych krótkotrwałych zanieczyszczeń,
  - b) potencjalnych przyczynach krótkotrwałych zanieczyszczeń, harmonogramie eliminacji tych przyczyn oraz działaniach podejmowanych w celu obniżenia ryzyka wystąpienia krótkotrwałych zanieczyszczeń,
  - c) działaniach podejmowanych w celu zapobieżenia narażeniu kąpiących się na kontakt z krótkotrwałymi zanieczyszczeniami, wraz z podaniem podmiotów odpowiedzialnych za podjęcie takich działań i ich danych kontaktowych – w przypadkach występowania krótkotrwałych zanieczyszczeń;
- 5) możliwości rozmnożenia sinic, makroglonów lub fitoplanktonu.

2. Szczegółowe informacje zawarte w profilu wody w kąpielisku przedstawia się w formie tabeli, w postaci wydruku oraz w wersji elektronicznej, a także w formie mapy w skali od 1:500 do 1:10 000, w postaci wydruku lub w wersji elektronicznej, sporządzanej na podstawie warstw systemów informacji geograficznej (GIS)<sup>3)</sup>, przedstawiającej położenie kąpieliska lub grupy kąpielisk, zasięg kąpieliska lub grupy kąpielisk oraz informacje, o których mowa w ust. 1 pkt 3 i 4. Tabele sporządza się w sposób określony w załączniku do rozporządzenia.

3. Informacje inne niż określone w tabeli, o której mowa w ust. 2, mogą być dołączone do profilu wody w kąpielisku w formie załączników.

**§ 4.** 1. Organizator kąpieliska dokonuje aktualizacji profilu wody w kąpielisku na podstawie danych uzyskanych od organów, o których mowa w § 2 ust. 1.

2. Do aktualizacji profilu wody w kąpielisku stosuje się przepis § 2 ust. 2.

3. Aktualizacji, o której mowa w ust. 1, podlega profil wody w kąpielisku sporządzony dla kąpieliska, w którym woda została zaklasyfikowana, zgodnie z przepisami wydanymi na podstawie art. 48 ust. 1 ustawy z dnia 20 lipca 2017 r. – Prawo wodne, jako „dobra”, „dostateczna” albo „niedostateczna”, w celu zweryfikowania informacji, o których mowa w § 3 ust. 1.

4. Aktualizacji, o której mowa w ust. 1, dokonuje się co najmniej raz na:

- 1) 4 lata – w przypadku kąpieliska, w którym woda została zaklasyfikowana jako „dobra”;
- 2) 3 lata – w przypadku kąpieliska, w którym woda została zaklasyfikowana jako „dostateczna”;
- 3) 2 lata – w przypadku kąpieliska, w którym woda została zaklasyfikowana jako „niedostateczna”.

5. Profil wody w kąpielisku sporządzony dla kąpieliska, w którym woda została zaklasyfikowana, zgodnie z przepisami wydanymi na podstawie art. 48 ust. 1 ustawy z dnia 20 lipca 2017 r. – Prawo wodne, jako „doskonała”, podlega aktualizacji w zakresie informacji, o których mowa w § 3 ust. 1, wyłącznie wówczas, gdy klasyfikacja wody w tym kąpielisku została zmieniona na „dobrą”, „dostateczną” albo „niedostateczną”.


6. W przypadku przeprowadzenia na obszarze kąpieliska lub w jego sąsiedztwie robót budowlanych lub zmian w infrastrukturze, które mogą wpłynąć na pogorszenie jakości wody w kąpielisku, profil wody w kąpielisku podlega aktualizacji przed rozpoczęciem następnego sezonu kąpielowego niezależnie od wyników klasyfikacji wód w tym kąpielisku.

**§ 5.** Rozporządzenie wchodzi w życie po upływie 14 dni od dnia ogłoszenia.<sup>4)</sup>



Minister Środowiska: *H. Kowalczyk*

<sup>3)</sup> Warstwy systemów informacji geograficznej są tworzone zgodnie z wymaganiami określonymi w przepisach wydanych na podstawie art. 3 ust. 5 ustawy z dnia 17 maja 1989 r. – Prawo geodezyjne i kartograficzne (Dz. U. z 2019 r. poz. 725, 730 i 1309).



<sup>4)</sup> Niniejsze rozporządzenie było poprzedzone rozporządzeniem Ministra Środowiska z dnia 2 lutego 2011 r. w sprawie profilu wody w kąpielisku (Dz. U. poz. 191), które na podstawie art. 566 ust. 1 ustawy z dnia 20 lipca 2017 r. – Prawo wodne (Dz. U. z 2018 r. poz. 2268 oraz z 2019 r. poz. 125, 534, 1495 i 2170) utraciło moc z dniem 1 lipca 2019 r.

TABELA  
SZCZEGÓŁOWE INFORMACJE ZAWARTE W PROFILU WODY W KĄPIELISKU



<b>A. Informacje podstawowe</b>		
<b>I</b>	<b>Dane ogólne o kąpielisku</b>	
1	Nazwa kąpieliska <sup>1)</sup>	Camp Tarda
2	Adres kąpieliska <sup>1)</sup>	Wschodni brzeg j.Bartężek, Camp Tarda, Tarda 21, 14-140 Miłomłyn
3	Województwo <sup>1)</sup>	Warmińsko - Mazurskie
4	Numer jednostki terytorialnej Systemu Kodowania Jednostek Terytorialnych i Statystycznych (KTS) – poziom 6, w której jest zlokalizowane kąpielisko <sup>1)</sup>	2815085
5	Nazwa gminy, w której jest zlokalizowane kąpielisko <sup>1)</sup>	Gmina Morąg, obręb Słonecznik
6	Nazwa powiatu, w którym jest zlokalizowane kąpielisko <sup>1)</sup>	Ostródzki
7	Krajowy kod kąpieliska <sup>2)</sup>	
8	Identyfikator kąpieliska Numid <sup>2)</sup>	
<b>II</b>	<b>Informacje o profilu wody w kąpielisku</b>	
9	Data sporządzenia profilu wody w kąpielisku (zakończenia prac nad tym profilem) <sup>1)</sup>	20.12.2023r.
10	Data sporządzenia poprzedniego profilu wody w kąpielisku <sup>1), 3)</sup>	21.12.2022r.
11	Data następnej aktualizacji profilu wody w kąpielisku <sup>1)</sup>	20.12.2028r.
12	Powód aktualizacji profilu wody w kąpielisku <sup>1), 3)</sup>	Zmiana rozporządzenia Ministra Środowiska.
13	Imię i nazwisko osoby sporządzającej profil wody w kąpielisku <sup>1)</sup>	Łukasz Klus
<b>III</b>	<b>Właściwy organ</b>	
14	Imię i nazwisko albo nazwa, adres, numer telefonu, numer faksu (jeżeli posiada) oraz adres poczty elektronicznej organizatora kąpieliska <sup>1)</sup>	Chris Turystyka i Rekreacja Magdalena Alchimowicz; 05-500 Piaseczno, ul. Kilińskiego 8/2. tel: 882096002, mail: lukasz.klus@chris.com.pl
15	Nazwa właściwego terytorialnie organu samorządu terytorialnego, który umieścił kąpielisko w wykazie, o którym mowa w art. 37 ustawy z dnia 20 lipca 2017 r. – Prawo wodne <sup>1)</sup>	Gmina Miłomłyn





16	Nazwa właściwego regionalnego zarządu gospodarki wodnej Wód Polskich <sup>1)</sup>	Regionalny Zarząd Gospodarki Wodnej w Gdańsku, Zarząd Zlewni w Elblągu
17	Nazwa właściwego wojewódzkiego inspektoratu ochrony środowiska <sup>1)</sup>	Wojewódzki Inspektorat Ochrony Środowiska w Olsztynie.
18	Nazwa właściwego państwowego powiatowego inspektora sanitarnego lub państwowego granicznego inspektora sanitarnego <sup>1)</sup>	Powiatowa Stacja Sanitarno Epidemiologiczna w Ostródzie.
19	Nazwa właściwego urzędu morskiego <sup>1), 4)</sup>	Nie dotyczy.
<b>IV</b>	<b>Informacje dotyczące lokalizacji kąpieliska</b>	
20	Kategoria wód powierzchniowych, na których jest zlokalizowane kąpielisko <sup>5), 6)</sup>	<input type="checkbox"/> ciek (w tym zbiornik zaporowy)
21		<input checked="" type="checkbox"/> jezioro lub inny zbiornik wodny (np.: staw, glinianka, wyrobisko poźwirowe)
22		<input type="checkbox"/> wody przejściowe
23		<input type="checkbox"/> wody przybrzeżne
24	Nazwa cieku, jeziora lub innego zbiornika wodnego, lub akwenu wód przejściowych <sup>5)</sup>	jezioro Bartężek.
25	Identyfikator hydrograficzny <sup>5)</sup>	28363619
26	Nazwa jednolitej części wód powierzchniowych, w której jest zlokalizowane kąpielisko <sup>5), 7)</sup>	jezioro Bartężek.
27	Kod jednolitej części wód powierzchniowych, w której jest zlokalizowane kąpielisko <sup>5)</sup>	PLLW20100
28	Kąpielisko jest zlokalizowane w silnie zmienionej jednolitej części wód powierzchniowych <sup>5), 8)</sup>	<input type="checkbox"/> tak <input checked="" type="checkbox"/> nie
29	Kąpielisko jest zlokalizowane w sztucznej jednolitej części wód powierzchniowych <sup>5), 8)</sup>	<input type="checkbox"/> tak <input checked="" type="checkbox"/> nie
30	Lokalizacja kąpieliska – kilometrów ciek <sup>1), 5), 9)</sup>	nie dotyczy
31	Lokalizacja kąpieliska – brzeg ciek <sup>1), 10)</sup>	<input type="checkbox"/> prawy brzeg <input type="checkbox"/> lewy brzeg
32	Lokalizacja kąpieliska – długość plaży wzdłuż linii brzegowej <sup>1)</sup>	.....18 m
33	Lokalizacja kąpieliska – współrzędne geograficzne granic kąpieliska w formacie dziesiętnym <sup>1), 11), 12)</sup>	N: 54° 35' 38.28"    E: 14° 25' 22.28" N: 54° 35' 38.28"    E: 14° 25' 22.28" N: 54° 35' 38.28"    E: 14° 25' 22.28" N: 54° 35' 38.28"    E: 14° 25' 22.28"
<b>B. Ocena i klasyfikacja jakości wody w kąpielisku</b>		
34	Sezonowa ocena jakości wody w kąpielisku, po ostatnim sezonie kąpielowym <sup>2)</sup>	data wykonania oceny (dd/mm/rrrr): ..25.10.2023r..... wynik oceny: przydatna do kąpeli / pozytywny
35	Wyniki 4 ostatnich klasyfikacji jakości wody w kąpielisku (dotyczy kąpielisk istniejących 4 lata i dłużej; dla kąpielisk istniejących krócej niż 4 lata podaje się wyniki wszystkich dokonanych klasyfikacji) <sup>2)</sup>	klasyfikacja za lata: 2023 wynik klasyfikacji: doskonała klasyfikacja za lata: 2022 wynik klasyfikacji: doskonała klasyfikacja za lata: 2021 wynik klasyfikacji: doskonała klasyfikacja za lata: 2020 wynik klasyfikacji: doskonała





36	Lokalizacja punktu, w którym uzyskano dane do klasyfikacji, o której mowa w polu 35 (współrzędne geograficzne w formacie dziesiętnym) <sup>2), 12)</sup>	N: 5963724.08 E: 7426094.65
37	Wynik ostatniej klasyfikacji stanu ekologicznego lub potencjału ekologicznego jednolitej części wód powierzchniowych, w której jest zlokalizowane kąpielisko <sup>13), 14)</sup>	rok wykonania klasyfikacji: ..2020r... rok/lata przeprowadzenia badań monitoringowych będących źródłem danych do klasyfikacji: 2016 - 2019r. stan ekologiczny/potencjał ekologiczny jednolitej części wód: ..Umiarkowany.....
38	Wynik ostatniej klasyfikacji stanu chemicznego jednolitej części wód powierzchniowych, w której jest zlokalizowane kąpielisko <sup>13), 14)</sup>	rok wykonania klasyfikacji: ..2020r..... rok/lata przeprowadzenia badań monitoringowych będących źródłem danych do klasyfikacji: 2016 - 2019r..... stan chemiczny jednolitej części wód: ..poniżej dobrego.....
39	Wynik ostatniej oceny stanu jednolitej części wód powierzchniowych, w której jest zlokalizowane kąpielisko, na podstawie wyników klasyfikacji, o których mowa w polach 37 i 38 <sup>13), 14)</sup>	rok wykonania oceny: 2020r..... stan jednolitej części wód: ..zły.....
40	Kod reprezentatywnego punktu pomiarowo-kontrolnego, w którym uzyskano dane do klasyfikacji i oceny, o której mowa w polach 37, 38 i 39 <sup>13), 14)</sup>	PL01S0302_0244
<b>C. Opis cech fizycznych, hydrologicznych i geograficznych wód, na których jest zlokalizowane kąpielisko</b>		
<b>I</b>	<b>Kąpielisko zlokalizowane na cieku innym niż zbiornik zaporowy<sup>15)</sup></b>	
41	Wysokość nad poziomem morza <sup>5), 8), 16)</sup>	<input type="checkbox"/> < 200 m
42		<input type="checkbox"/> 200–800 m
43		<input type="checkbox"/> > 800 m
44	Powierzchnia zlewni ciek <sup>5), 8)</sup>	<input type="checkbox"/> < 10 km <sup>2</sup>
45		<input type="checkbox"/> 10 km <sup>2</sup> lub więcej, ale mniej niż 100 km <sup>2</sup>
46		<input type="checkbox"/> 100 km <sup>2</sup> lub więcej, ale mniej niż 1000 km <sup>2</sup>
47		<input type="checkbox"/> 1000 km <sup>2</sup> lub więcej, ale mniej niż 10 000 km <sup>2</sup>
48		<input type="checkbox"/> ≥ 10 000 km <sup>2</sup>
49	Typ ciek <sup>5), 14), 17)</sup>	kod typu:
50		nazwa typu:
51	Średni przepływ z ostatnich 4 lat <sup>18)</sup>	Średni niski przepływ z wielolecia (SNQ) ..... m <sup>3</sup> /s
52		Średnia z przepływów średnich rocznych z wielolecia (SSQ) ..... m <sup>3</sup> /s
53		Średni wysoki przepływ z wielolecia (SWQ) ..... m <sup>3</sup> /s
54	Współczynnik nieregularności przepływów SSQ/SWQ <sup>18)</sup>	



<b>II</b>		<b>Kąpielisko zlokalizowane na jeziorze lub innym zbiorniku wodnym<sup>19)</sup></b>	
55	Wysokość nad poziomem morza <sup>5), 8), 16)</sup>	<input checked="" type="checkbox"/> < 200 m	
56		<input type="checkbox"/> 200–800 m	
57		<input type="checkbox"/> > 800 m	
58	Powierzchnia jeziora lub innego zbiornika wodnego <sup>5)</sup>	..... 385 km <sup>2</sup>	
59	Typ jeziora <sup>5), 14), 17)</sup>	kod typu: Wsd_a	
60		nazwa typu: jezioro o podłożu wapiennym, o dużej wartości współczynnika Schindlera, Stratyfikowane	
61	Charakterystyka dna kąpieliska <sup>1), 20)</sup>	Piaszczyste	
62	Głębokość jeziora lub innego zbiornika wodnego <sup>5)</sup>	maksymalna: ...1.5... m	
63		średnia: ...5.1... m	
<b>III</b>		<b>Kąpielisko zlokalizowane na zbiorniku zaporowym<sup>21)</sup></b>	
64	Wysokość nad poziomem morza <sup>5), 8), 16)</sup>	<input type="checkbox"/> < 200 m	
65		<input type="checkbox"/> 200–800 m	
66		<input type="checkbox"/> > 800 m	
67	Powierzchnia zlewni zbiornika <sup>5), 8)</sup>	<input type="checkbox"/> < 10 km <sup>2</sup>	
68		<input type="checkbox"/> 10 km <sup>2</sup> lub więcej, ale mniej niż 100 km <sup>2</sup>	
69		<input type="checkbox"/> 100 km <sup>2</sup> lub więcej, ale mniej niż 1000 km <sup>2</sup>	
70		<input type="checkbox"/> 1000 km <sup>2</sup> lub więcej, ale mniej niż 10 000 km <sup>2</sup>	
71		<input type="checkbox"/> ≥ 10 000 km <sup>2</sup>	
72	Powierzchnia zbiornika przy normalnym poziomie piętrzenia (NPP) <sup>5)</sup>	..... km <sup>2</sup>	
73	Objętość zbiornika przy normalnym poziomie piętrzenia (NPP) <sup>5)</sup>	..... mln m <sup>3</sup>	
74	Głębokość zbiornika przy normalnym poziomie piętrzenia (NPP) <sup>5)</sup>	maksymalna: ..... m	
75		średnia: ..... m	
76	Średnie dobowe zmiany poziomu wody <sup>5)</sup>	..... m	
<b>IV</b>		<b>Kąpielisko zlokalizowane na wodach przejściowych lub przybrzeżnych</b>	
77	Typ wód przejściowych <sup>5), 14), 17), 22)</sup>	kod typu:	
78		nazwa typu:	
79	Typ wód przybrzeżnych <sup>5), 14), 17), 23)</sup>	kod typu:	
80		nazwa typu:	
<b>D. Przyczyny zanieczyszczeń, które mogą mieć wpływ na wodę w kąpielisku oraz wywierać niekorzystny wpływ na stan zdrowia kąpiących się</b>			
<b>I</b>		<b>Zrzuty zanieczyszczeń<sup>24)</sup></b>	
81	Zrzuty oczyszczonych ścieków komunalnych <sup>25), 26), 27), 28)</sup>	<input checked="" type="checkbox"/>	własna oczyszczalnia ścieków.
82	Zrzuty oczyszczonych ścieków przemysłowych <sup>25), 26), 27), 28)</sup>	<input checked="" type="checkbox"/>	brak
83	Zrzuty ścieków z oczyszczalni przydomowych <sup>1), 26), 27), 28)</sup>	<input checked="" type="checkbox"/>	brak
84	Nielegalne zrzuty zanieczyszczeń <sup>25), 28)</sup>	<input checked="" type="checkbox"/>	brak
85	Zrzuty wód pochłodniczych <sup>25), 26), 27), 28)</sup>	<input checked="" type="checkbox"/>	brak





86	Zrzuty oczyszczonych wód opadowych lub roztopowych z systemu kanalizacji <sup>25), 26), 27), 28)</sup>	<input checked="" type="checkbox"/>	brak
87	Zrzuty nieoczyszczonych wód deszczowych <sup>26), 28)</sup>	<input checked="" type="checkbox"/>	brak
88	Zrzuty ścieków z odwodnienia zakładów górniczych <sup>25), 26), 27), 28)</sup>	<input checked="" type="checkbox"/>	nie dotyczy
89	Odprowadzanie wód z urządzeń melioracyjnych odwadniających pola nawożone gnojówką lub gnojowicą <sup>26), 28)</sup>	<input checked="" type="checkbox"/>	nie dotyczy
90	Zrzuty ze stawów hodowlanych <sup>26), 27), 28)</sup>	<input checked="" type="checkbox"/>	nie dotyczy
91	Zrzuty zanieczyszczeń z jednostek pływających <sup>29)</sup>	<input checked="" type="checkbox"/>	nie dotyczy
92	Inne <sup>25), 26)</sup>	<input checked="" type="checkbox"/>	nie występują
<b>II</b>	<b>Użytkowanie zlewni wokół kąpieliska<sup>24), 30)</sup></b>		
93	Zabudowa miejska <sup>1)</sup>	<input checked="" type="checkbox"/>	Wieś Tarda
94	Tereny przemysłowe, handlowe i komunikacyjne <sup>1)</sup>	<input checked="" type="checkbox"/>	nie występują
95	Kopalnie, wyrobiska i budowy <sup>1)</sup>	<input checked="" type="checkbox"/>	nie występują
96	Miejskie tereny zielone i wypoczynkowe <sup>1)</sup>	<input checked="" type="checkbox"/>	na terenie wsi Winiec pole biwakowe
97	Grunty orne <sup>1)</sup>	<input checked="" type="checkbox"/>	występują
98	Uprawy trwałe <sup>1)</sup>	<input checked="" type="checkbox"/>	występują
99	Łąki i pastwiska <sup>1)</sup>	<input checked="" type="checkbox"/>	występują
100	Obszary upraw mieszanych <sup>1)</sup>	<input checked="" type="checkbox"/>	Tereny zajęte pod rolnictwo z dużym udziałem roślinności naturalnej.
101	Lasy <sup>1)</sup>	<input checked="" type="checkbox"/>	Lasy mieszane, iglaste i liściaste.
102	Zespoły roślinności drzewiastej i krzewiastej <sup>1)</sup>	<input checked="" type="checkbox"/>	występują
103	Tereny otwarte, pozbawione roślinności lub z rzadkim pokryciem roślinnym <sup>1)</sup>	<input checked="" type="checkbox"/>	występują
104	Inne <sup>1)</sup>	<input checked="" type="checkbox"/>	nie występują
<b>III</b>	<b>Formy wypoczynku na terenie kąpieliska i w jego otoczeniu, w odległości do 500 m<sup>24)</sup></b>		
105	Kąpiel <sup>1)</sup>	<input checked="" type="checkbox"/>	Zorganizowane
106	Sporty wodne (kajaki, łodzie żaglowe, motorówki) <sup>1)</sup>	<input checked="" type="checkbox"/>	Kajaki, Żaglówki, łodzie wiosłowe, windsurfing.
107	Wędkarstwo <sup>1)</sup>	<input checked="" type="checkbox"/>	z łódek i pomostów (inne niż ten przy kąpielisku)
108	Inne <sup>1)</sup>	<input checked="" type="checkbox"/>	zabawy w wodzie przy użyciu piłek i zabawek dmuchanych
<b>IV</b>	<b>Wyposażenie techniczne kąpieliska oraz dbałość o jego czystość</b>		
109	Toalety <sup>1), 8)</sup>	<input checked="" type="checkbox"/> tak	
110		<input type="checkbox"/> nie	
111	Natryski <sup>1), 8)</sup>	<input checked="" type="checkbox"/> tak	
112		<input type="checkbox"/> nie	
113	Kosze na śmieci <sup>1), 8)</sup>	<input checked="" type="checkbox"/> tak	
114		<input type="checkbox"/> nie	



115	Ogrodzenie plaży kąpieliska <sup>1), 8)</sup>	<input checked="" type="checkbox"/> tak
116		<input type="checkbox"/> nie
117	Sprzątanie plaży kąpieliska <sup>1), 8)</sup>	<input checked="" type="checkbox"/> tak
118		częstotliwość: ...2...razy/dobę <sup>31)</sup>
119		<input type="checkbox"/> nie
120	Zakaz wprowadzania zwierząt na teren kąpieliska i plażę kąpieliska <sup>1), 8)</sup>	<input checked="" type="checkbox"/> tak
121		<input type="checkbox"/> nie
<b>V Inne informacje</b>		
122	Kąpielisko zlokalizowane na obszarze objętym formą ochrony przyrody <sup>1), 8), 32)</sup>	<input checked="" type="checkbox"/> tak
123		opis formy ochrony przyrody <sup>33)</sup> : OCHK Kanału Elbląskiego
124		<input type="checkbox"/> nie
125	Kąpielisko zlokalizowane w odległości mniejszej niż 1000 m od wodopoju dla zwierząt <sup>1), 8)</sup>	<input type="checkbox"/> tak
126		odległość od wodopoju <sup>34)</sup> : ..... m
127		<input checked="" type="checkbox"/> nie
128	Zanieczyszczenie osadów dennych <sup>8), 13), 14), 35), 36)</sup>	<input type="checkbox"/> metale ciężkie
129		<input type="checkbox"/> substancje priorytetowe
130		<input checked="" type="checkbox"/> brak zanieczyszczenia
131		<input type="checkbox"/> brak danych
<b>E. Możliwość rozmnożenia się sinic</b>		
132	Zakwity sinic zaobserwowane w okresie ostatnich 4 lat <sup>2), 8), 37)</sup>	<input checked="" type="checkbox"/> nie stwierdzono
133		<input type="checkbox"/> zjawisko wystąpiło tylko w 1 roku
134		<input type="checkbox"/> zjawisko wystąpiło w 2 lub 3 latach
135		<input type="checkbox"/> zjawisko występowało w każdym roku z ostatnich 4 lat
136	Ryzyko rozmnożenia się sinic w przyszłości <sup>2), 8), 13), 14)</sup>	<input type="checkbox"/> brak <sup>38)</sup>
137		<input type="checkbox"/> małe <sup>39)</sup>
138		<input checked="" type="checkbox"/> średnie <sup>40)</sup>
139		<input type="checkbox"/> duże <sup>41)</sup>
<b>F. Możliwość rozmnożenia się makroglonów lub fitoplanktonu</b>		
<b>I</b>	<b>Makroglony<sup>42)</sup></b>	
140	Morszczyzn pęcherzykowaty ( <i>Fucus vesiculosus</i> ) <sup>13), 14), 43)</sup>	Nie stwierdzono
141	Zielenice z rodzaju <i>Ulva</i> <sup>13), 14), 43)</sup>	Nie stwierdzono
142	Inne taksony makroglonów niż wymienione w polach: 140 i 141 <sup>13), 14), 43)</sup>	brak
<b>II</b>	<b>Fitoplankton<sup>44)</sup></b>	
143	Ryzyko rozmnożenia się fitoplanktonu <sup>8), 13), 14)</sup>	<input type="checkbox"/> brak <sup>45)</sup>
144		<input type="checkbox"/> małe <sup>46)</sup>
145		<input checked="" type="checkbox"/> średnie <sup>47)</sup>
146		<input type="checkbox"/> duże <sup>48)</sup>
<b>G. Informacja w przypadku, gdy istnieje ryzyko krótkotrwałych zanieczyszczeń w okresie, dla którego sporządzono profil wody w kąpielisku<sup>49)</sup></b>		
147	Rodzaj spodziewanych krótkotrwałych zanieczyszczeń <sup>2), 5), 25), 29)</sup>	Nie stwierdzono w przeciągu 4 lat.






148	Częstotliwość spodziewanych krótkotrwałych zanieczyszczeń <sup>2), 5), 25), 29)</sup>	-
149	Czas trwania spodziewanych krótkotrwałych zanieczyszczeń <sup>2), 5), 25), 29)</sup>	-
150	Przyczyna spodziewanych krótkotrwałych zanieczyszczeń <sup>2), 5), 25), 29)</sup>	-
151	Działania podejmowane w związku ze spodziewanymi krótkotrwałymi zanieczyszczeniami <sup>1)</sup>	-
152	Działania, jakie zostaną podjęte w przypadku wystąpienia spodziewanych krótkotrwałych zanieczyszczeń <sup>1)</sup>	Powiadomienie PSSE w Ostródzie, Burmistrza Miasta i Gminy Miłomłyn, Czasowe zamknięcie kąpieliska.
153	Właściwe organy i osoby wskazane do kontaktu na wypadek wystąpienia krótkotrwałych zanieczyszczeń <sup>1), 50)</sup>	PSSE w Ostródzie, Burmistrz Miasta i Gminy Miłomłyn
<b>H. Opis cech fizycznych, hydrologicznych i geograficznych innych wód powierzchniowych znajdujących się w zlewni wód, na których jest zlokalizowane kąpielisko, za pośrednictwem których jest możliwy dopływ zanieczyszczeń do wody w kąpielisku</b>		
I <sup>51)</sup>		
154	Nazwa cieku, jeziora lub innego zbiornika wodnego, lub akwenu wód przejściowych lub przybrzeżnych <sup>1)</sup>	brak
155	Nazwa jednolitej części wód powierzchniowych <sup>5), 52)</sup>	
156	Kod jednolitej części wód powierzchniowych <sup>5)</sup>	
157	Wysokość nad poziomem morza <sup>5), 8), 53)</sup>	<input type="checkbox"/> < 200 m
158		<input type="checkbox"/> 200–800 m
159		<input type="checkbox"/> > 800 m
160	Powierzchnia zlewni <sup>5), 8), 54)</sup>	<input type="checkbox"/> < 10 km <sup>2</sup>
161		<input type="checkbox"/> 10 km <sup>2</sup> lub więcej, ale mniej niż 100 km <sup>2</sup>
162		<input type="checkbox"/> 100 km <sup>2</sup> lub więcej, ale mniej niż 1000 km <sup>2</sup>
163		<input type="checkbox"/> 1000 km <sup>2</sup> lub więcej, ale mniej niż 10 000 km <sup>2</sup>
164		<input type="checkbox"/> ≥ 10 000 km <sup>2</sup>
165	Typ cieku lub jeziora <sup>5), 17), 55), 56)</sup>	kod typu:
166		nazwa typu:
167	Średni przepływ z ostatnich 4 lat <sup>18), 57)</sup>	Średni niski przepływ z wielolecia (SNQ) ..... m <sup>3</sup> /s
168		Średnia z przepływów średnich rocznych z wielolecia (SSQ) ..... m <sup>3</sup> /s
169		Średni wysoki przepływ z wielolecia (SWQ) ..... m <sup>3</sup> /s
170	Współczynnik nieregularności przepływów SSQ/SWQ <sup>18), 57)</sup>	

Objaśnienia:

- 1) Dane własne organizatora kąpieliska oraz wyniki dokonanych przez niego obserwacji.
- 2) Dane pochodzące od państwowego powiatowego inspektora sanitarnego lub od państwowego granicznego inspektora sanitarnego.
- 3) Wypełnia się tylko w przypadku, gdy przed aktualizacją został sporządzony profil wody w kąpielisku poprzedzający bieżącą aktualizację.



- 4) Pole 19 wypełnia się tylko w przypadku kąpieliska zlokalizowanego na wodach przejściowych lub przybrzeżnych.
- 5) Dane pochodzące od dyrektora regionalnego zarządu gospodarki wodnej Wód Polskich lub właściciela wód niebędących własnością Skarbu Państwa.
- 6) Zaznacza się właściwe; w przypadku zaznaczenia pola 20, 21 lub 22 przechodzi się do pola 24; jeżeli zaznaczono pole 23, przechodzi się do pola 25.
- 7) Jeżeli kąpielisko nie znajduje się w wyznaczonej jednolitej części wód powierzchniowych, pola 26–31 pozostawia się puste i przechodzi się do pola 32.
- 8) Zaznacza się właściwe pole.
- 9) Podaje się kilometrąż początku kąpieliska; w przypadku gdy kąpielisko nie jest zlokalizowane na cieku, pole 30 pozostawia się puste i przechodzi się do pola 32.
- 10) Zaznacza się właściwe; jeżeli kąpielisko nie jest zlokalizowane na cieku, pole 31 pozostawia się puste i przechodzi się do pola 32.
- 11) Podaje się współrzędne punktów granicznych znajdujących się na początku i końcu kąpieliska na linii brzegowej oraz współrzędne punktów granicznych znajdujących się na obszarze wód, na których jest zlokalizowane kąpielisko.
- 12) W układzie współrzędnych płaskich prostokątnych, na obowiązującym podkładzie map topograficznych lub ortofotomap z państwowego zasobu geodezyjnego i kartograficznego lub na podstawie odczytów z systemu nawigacji satelitarnej, zgodnie z przepisami wydanymi na podstawie art. 3 ust. 5 ustawy z dnia 17 maja 1989 r. – Prawo geodezyjne i kartograficzne (Dz. U. z 2019 r. poz. 725, z późn. zm.).
- 13) Dane pochodzące od Głównego Inspektora Ochrony Środowiska.
- 14) Podaje się, jeżeli wypełniono pole 26.
- 15) Jeżeli kąpielisko nie jest zlokalizowane na cieku innym niż zbiornik zaporowy, przechodzi się do punktu II w części C.
- 16) Dotyczy wód kąpieliska.
- 17) Typy wód powierzchniowych, z podziałem na kategorie tych wód, są określone w przepisach wydanych na podstawie art. 53 ust. 4 ustawy z dnia 20 lipca 2017 r. – Prawo wodne (Dz. U. z 2018 r. poz. 2268, z późn. zm.).
- 18) Dane pochodzące z Instytutu Meteorologii i Gospodarki Wodnej – Państwowego Instytutu Badawczego.
- 19) Jeżeli kąpielisko nie jest zlokalizowane na jeziorze lub innym zbiorniku wodnym, przechodzi się do punktu III w części C.
- 20) Dno muliste, piaszczyste lub kamieniste.
- 21) Jeżeli kąpielisko nie jest zlokalizowane na zbiorniku zaporowym, przechodzi się do punktu IV w części C.
- 22) Wypełnia się, jeżeli zaznaczono pole 22.
- 23) Wypełnia się, jeżeli zaznaczono pole 23.
- 24) Zaznacza się właściwe pole.
- 25) Dane pochodzące od wojewódzkiego inspektora ochrony środowiska.
- 26) Dane pochodzące od dyrektora zarządu zlewni Wód Polskich lub dyrektora regionalnego zarządu gospodarki wodnej Wód Polskich.
- 27) Wypełnia się na podstawie pozwoleń wodnoprawnych.
- 28) Podaje się odległość zrzutu od kąpieliska, z dokładnością do 50 m.
- 29) Dane pochodzące od dyrektora urzędu morskigo.
- 30) Opis zgodnie z klasami pokrycia terenu lub użytkowania ziemi wyróżnionymi w bazie CORINE Land Cover (CLC), na poziomie 3.
- 31) Wypełnia się, jeżeli zaznaczono pole 117.
- 32) W rozumieniu ustawy z dnia 16 kwietnia 2004 r. o ochronie przyrody (Dz. U. z 2018 r. poz. 1614, z późn. zm.).
- 33) Wypełnia się, jeżeli zaznaczono pole 122, podając w szczególności nazwę obszaru objętego formą ochrony przyrody (np.: nazwę parku narodowego, nazwę obszaru Natura 2000).
- 34) Wypełnia się, jeżeli zaznaczono pole 125.
- 35) Na podstawie najbardziej aktualnych danych z ostatnich 4 lat poprzedzających rok, w którym jest sporządzany profil wody w kąpielisku.
- 36) Wykaz substancji priorytetowych jest określony w przepisach wydanych na podstawie art. 114 ustawy z dnia 20 lipca 2017 r. – Prawo wodne.
- 37) Opis na podstawie obserwacji na miejscu.
- 38) Zaznacza się, jeżeli zaznaczono pole 132, a wyniki monitoringu będącego podstawą do klasyfikacji, o której mowa w polu 37, nie wskazały na przekroczenie przez wskaźniki charakteryzujące warunki biogenne oraz przez – w zależności od kategorii wód – fitoplankton lub chlorofil *a* wartości granicznych określonych dla I klasy stanu ekologicznego lub potencjału ekologicznego jednolitych części wód powierzchniowych w przepisach wydanych na podstawie art. 53 ust. 4 ustawy z dnia 20 lipca 2017 r. – Prawo wodne, w przypadku gdy klasyfikacja, o której mowa w polu 37, została wykonana za 2019 r. lub lata późniejsze, lub w przepisach wydanych na podstawie art. 38a ust. 3 ustawy z dnia 18 lipca 2001 r. – Prawo wodne (Dz. U. z 2017 r. poz. 1121), w przypadku gdy klasyfikacja, o której mowa w polu 37, została wykonana za 2018 r. lub lata wcześniejsze.
- 39) Zaznacza się, jeżeli zaznaczono:
  - 1) pole 133, a wyniki monitoringu będącego podstawą do klasyfikacji, o której mowa w polu 37, nie wskazały na przekroczenie przez wskaźniki charakteryzujące warunki biogenne oraz przez – w zależności od kategorii wód – fitoplankton lub chlorofil *a* wartości granicznych określonych dla I klasy stanu ekologicznego lub potencjału ekologicznego jednolitych części wód powierzchniowych w przepisach wydanych na podstawie art. 53 ust. 4 ustawy z dnia 20 lipca 2017 r. – Prawo wodne, w przypadku gdy klasyfikacja, o której mowa w polu 37, została wykonana za 2019 r. lub lata późniejsze, lub w przepisach wydanych na podstawie art. 38a ust. 3 ustawy z dnia 18 lipca 2001 r. – Prawo wodne, w przypadku gdy klasyfikacja, o której mowa w polu 37, została wykonana za 2018 r. lub lata wcześniejsze, lub
  - 2) pole 132, a wyniki monitoringu będącego podstawą do klasyfikacji, o której mowa w polu 37, nie wskazały na przekroczenie przez wskaźniki charakteryzujące warunki biogenne oraz przez – w zależności od kategorii wód – fitoplankton lub chlorofil *a* wartości granicznych określonych dla II klasy stanu ekologicznego lub potencjału ekologicznego jednolitych części wód powierzchniowych w przepisach wydanych na podstawie art. 53 ust. 4 ustawy z dnia 20 lipca 2017 r. – Prawo wodne, w przypadku

gdy klasyfikacja, o której mowa w polu 37, została wykonana za 2019 r. lub lata późniejsze, lub w przepisach wydanych na podstawie art. 38a ust. 3 ustawy z dnia 18 lipca 2001 r. – Prawo wodne, w przypadku gdy klasyfikacja, o której mowa w polu 37, została wykonana za 2018 r. lub lata wcześniejsze.

- 40) Zaznacza się, jeżeli zaznaczono:
- 1) pole 133, a wyniki monitoringu będącego podstawą do klasyfikacji, o której mowa w polu 37, wskazały na przekroczenie przez wskaźniki charakteryzujące warunki biogenne oraz przez – w zależności od kategorii wód – fitoplankton lub chlorofil *a* wartości granicznych określonych dla II klasy stanu ekologicznego lub potencjału ekologicznego jednolitych części wód powierzchniowych w przepisach wydanych na podstawie art. 53 ust. 4 ustawy z dnia 20 lipca 2017 r. – Prawo wodne, w przypadku gdy klasyfikacja, o której mowa w polu 37, została wykonana za 2019 r. lub lata późniejsze, lub w przepisach wydanych na podstawie art. 38a ust. 3 ustawy z dnia 18 lipca 2001 r. – Prawo wodne, w przypadku gdy klasyfikacja, o której mowa w polu 37, została wykonana za 2018 r. lub lata wcześniejsze, lub
  - 2) pole 134.
- 41) Zaznacza się, jeżeli zaznaczono pole 135.
- 42) Dotyczy tylko kąpielisk zlokalizowanych na wodach przejściowych i przybrzeżnych.
- 43) Podaje się, czy stwierdzono występowanie makroglonów, oraz ocenia się ich niekorzystny wpływ na jakość wody w kąpielisku.
- 44) Dotyczy tylko kąpielisk zlokalizowanych na wodach przejściowych i przybrzeżnych, jeziorach, zbiornikach zaporowych oraz ciekach typów:
- 1) 19, 20, 24, 25 (o powierzchni zlewni  $\geq 5000$  km<sup>2</sup> w przypadku tych czterech typów) i 21 – według typologii obowiązującej do dnia wejścia w życie aktualizacji planów gospodarowania wodami na obszarach dorzeczy, o których mowa w art. 321 ustawy z dnia 20 lipca 2017 r. – Prawo wodne, lecz nie później niż od dnia 22 grudnia 2021 r.;
  - 2) RzN, Rz\_org (o powierzchni zlewni  $\geq 5000$  km<sup>2</sup> w przypadku tych dwóch typów), RwN, R\_poj i RI\_poj – według typologii obowiązującej od dnia wejścia w życie aktualizacji planów gospodarowania wodami na obszarach dorzeczy, o których mowa w art. 321 ustawy z dnia 20 lipca 2017 r. – Prawo wodne, lecz nie później niż od dnia 22 grudnia 2021 r.
- 45) Zaznacza się, jeżeli wyniki monitoringu będącego podstawą do klasyfikacji, o której mowa w polu 37, nie wskazały na przekroczenie przez przezroczystość, wskaźniki charakteryzujące warunki tlenowe i zanieczyszczenia organiczne, wskaźniki charakteryzujące warunki biogenne oraz – w zależności od kategorii wód – fitoplankton lub chlorofil *a* wartości granicznych określonych dla I klasy stanu ekologicznego lub potencjału ekologicznego jednolitych części wód powierzchniowych w przepisach wydanych na podstawie art. 53 ust. 4 ustawy z dnia 20 lipca 2017 r. – Prawo wodne, w przypadku gdy klasyfikacja, o której mowa w polu 37, została wykonana za 2019 r. lub lata późniejsze, lub w przepisach wydanych na podstawie art. 38a ust. 3 ustawy z dnia 18 lipca 2001 r. – Prawo wodne, w przypadku gdy klasyfikacja, o której mowa w polu 37, została wykonana za 2018 r. lub lata wcześniejsze.
- 46) Zaznacza się, jeżeli wyniki monitoringu będącego podstawą do klasyfikacji, o której mowa w polu 37, nie wskazały na przekroczenie przez przezroczystość, wskaźniki charakteryzujące warunki tlenowe i zanieczyszczenia organiczne, wskaźniki charakteryzujące warunki biogenne oraz – w zależności od kategorii wód – fitoplankton lub chlorofil *a* wartości granicznych określonych dla II klasy stanu ekologicznego lub potencjału ekologicznego jednolitych części wód powierzchniowych w przepisach wydanych na podstawie art. 53 ust. 4 ustawy z dnia 20 lipca 2017 r. – Prawo wodne, w przypadku gdy klasyfikacja, o której mowa w polu 37, została wykonana za 2019 r. lub lata późniejsze, lub w przepisach wydanych na podstawie art. 38a ust. 3 ustawy z dnia 18 lipca 2001 r. – Prawo wodne, w przypadku gdy klasyfikacja, o której mowa w polu 37, została wykonana za 2018 r. lub lata wcześniejsze.
- 47) Zaznacza się, jeżeli wyniki monitoringu będącego podstawą do klasyfikacji, o której mowa w polu 37, nie wskazały na przekroczenie przez – w zależności od kategorii wód – fitoplankton lub chlorofil *a* wartości granicznych określonych dla III klasy stanu ekologicznego lub potencjału ekologicznego jednolitych części wód powierzchniowych w przepisach wydanych na podstawie art. 53 ust. 4 ustawy z dnia 20 lipca 2017 r. – Prawo wodne, w przypadku gdy klasyfikacja, o której mowa w polu 37, została wykonana za 2019 r. lub lata późniejsze, lub w przepisach wydanych na podstawie art. 38a ust. 3 ustawy z dnia 18 lipca 2001 r. – Prawo wodne, w przypadku gdy klasyfikacja, o której mowa w polu 37, została wykonana za 2018 r. lub lata wcześniejsze.
- 48) Zaznacza się, jeżeli wyniki monitoringu będącego podstawą do klasyfikacji, o której mowa w polu 37, wskazały na przekroczenie przez – w zależności od kategorii wód – fitoplankton lub chlorofil *a* wartości granicznych określonych dla III klasy stanu ekologicznego lub potencjału ekologicznego jednolitych części wód powierzchniowych w przepisach wydanych na podstawie art. 53 ust. 4 ustawy z dnia 20 lipca 2017 r. – Prawo wodne, w przypadku gdy klasyfikacja, o której mowa w polu 37, została wykonana za 2019 r. lub lata późniejsze, lub w przepisach wydanych na podstawie art. 38a ust. 3 ustawy z dnia 18 lipca 2001 r. – Prawo wodne, w przypadku gdy klasyfikacja, o której mowa w polu 37, została wykonana za 2018 r. lub lata wcześniejsze.
- 49) Pojęcie „krótkotrwałe zanieczyszczenia” odnosi się tylko do skażeń mikrobiologicznych (enterokoki, *Escherichia coli*), których przyczyny można jednoznacznie ustalić i co do których nie przewiduje się, że będą miały niekorzystny wpływ na jakość wody w kąpielisku przez okres dłuższy niż 72 godziny od stwierdzenia ich wystąpienia, oraz dla których są ustalone procedury prognozowania i działań w przypadku ich wystąpienia.
- 50) Podaje się imię i nazwisko osoby, nazwę instytucji, adres, numer telefonu, numer faksu (jeżeli posiada) oraz adres poczty elektronicznej.
- 51) W razie konieczności powiela się pola punktu I, tworząc w ten sposób kolejne punkty części H. Numery kolejnych punktów zapisuje się cyframi rzymskimi, począwszy od II, numery kolejnych pól – cyframi arabskimi, począwszy od 171.
- 52) Jeżeli akwen nie stanowi wyznaczonej jednolitej części wód powierzchniowych, pola 155 i 156 pozostawia się puste i przechodzi się do pola 157.
- 53) Wypełnia się tylko w przypadku cieków, jezior lub innych zbiorników wodnych oraz zbiorników zaporowych.
- 54) Wypełnia się tylko w przypadku cieków i zbiorników zaporowych.
- 55) Podaje się, jeżeli wypełniono pola 155 i 156.
- 56) Wypełnia się tylko w przypadku cieków i jezior.
- 57) Wypełnia się tylko w przypadku cieków.