

Regon 090349818
Gminny Ośrodek Kultury
ul. Szkolna 4, 89-511 Cekcyn
tel./fax 52 33 47 576, tel. 658 816 173
woj. kujawsko-pomorskie
NIP: 561-000-30-28

Kąpielisko na j. Wielkim Cekcyńskim w m.
Cekcyn, gm. Cekcyn, pow. Tuchola

Aktualizacja profilu wody w kąpielisku

Data: kwiecień 2018 r.

**GMINNY OŚRODEK KULTURY
w CEKCYNIE
uL. SZKOLNA 4
89-511 CEKCYN
(organizator kąpieliska)**

Egz. nr 1

AKTUALIZACJA PROFILU WODY W KĄPIELISKU

USTAWA
z dnia 20 lipca 2017 r.
Prawo wodne
(Dz. U. Nr 1566 z późn. zm.)

DOTYCZY: KĄPIELISKO „CEKCYN”
JEZIORO WIELKIE CEKCYŃSKIE

ADRES: działka nr 936/2;
obręb: Cekcyn, gmina: Cekcyn,
powiat: Tuchola,
województwo: kujawsko – pomorskie

Sporządził: Izabela Złotowska

DYREKTOR
Gminnego Ośrodka Kultury
w Cekcynie
Izabela Złotowska
mgr Izabela Złotowska

Cekcyn, kwiecień 2018 r.

SPIS TREŚCI

I. Część opisowa

1. Tabela profilu wody w kąpielisku
2. Załączniki:
 - decyzja – pozwolenie wodno – prawne
 - wzór regulaminu kąpieliska
 - ocena czteroletnia i bieżąca PSSE w Tucholi
 - wypis z rejestru gruntów

II. Część graficzna

1. Mapa pogładowa 1:25 000
2. Projekt zagospodarowania terenu z Projektu Budowlanego w skali 1 : 500
3. Konstrukcja pomostów 1:500
4. Konstrukcja pomostów 1:200
5. Projekt organizacji kąpieliska – schemat

I. Część opisowa

1. Tabela profilu wody w kąpielisku

2. Załączniki:

- decyzja – pozwolenie wodno – prawne
- wzór regulaminu kąpieliska
- ocena czteroletnia i bieżąca PSSE w Tucholi
- wypis z rejestru gruntów

Tabela 1. Profil wody w kąpielisku

A. Informacje podstawowe		
I	Dane ogólne o kąpielisku	
1	Nazwa kąpieliska ¹⁾	CEKCYN
2	Adres kąpieliska ¹⁾	jeziro CEKCYŃSKIE WIELKIE działka nr 936/2 obręb: CEKCYN gmina: CEKCYN, powiat: TUCHOLA
3	Województwo ¹⁾	województwo: KUJAWSKO – POMORSKIE
4	Numer jednostki terytorialnej Nomenklatury jednostek Terytorialnych do Celów Statystycznych (NTS) – poziom 5, w której zlokalizowane jest kąpielisko ¹⁾	
5	Nazwa gminy, w której zlokalizowane jest kąpielisko ¹⁾	gmina: CEKCYN
6	Nazwa powiatu, w którym zlokalizowane jest kąpielisko ¹⁾	powiat: TUCHOLA
7	Krajowy kod kąpieliska ²⁾	0416PKAP0003
8	Identyfikator kąpieliska <i>Numid</i> ²⁾	
II	Informacje o profilu wody w kąpielisku	
9	Data sporządzenia profilu ¹⁾ (data zakończenia prac nad profilem)	27 kwiecień 2018 r.
10	Data sporządzenia poprzedniego profilu wody w kąpielisku ^{1) 3)}	29 kwiecień 2015 r.
11	Data następnej aktualizacji profilu wody w kąpielisku ¹⁾	27 kwiecień 2019 r.
12	Powód aktualizacji profilu wody w kąpielisku ^{1) 3)}	zmiana klasyfikacji wody w kąpielisku
13	Imię i nazwisko osoby sporządzającej profil ¹⁾	Izabela Złotowska
III	Właściwy organ	
14	Imię i nazwisko (lub nazwa) oraz adres, numer telefonu, numer faksu oraz adres poczty elektronicznej organizatora kąpieliska	Gminny Ośrodek Kultury w Cekcynie, ul. Szkolna 4, 89-511 Cekcyn, tel. 52 33-47-576, fax. 52 33-47-576
15	Nazwa właściwego terytorialnie organu samorządowego, który umieścił kąpielisko w wykazie, o którym mowa art. 34a ustawy z dnia 18 lipca 2001 r. – Prawo wodne ¹⁾	Wójt Gminy Cekcyn
16	Nazwa właściwego powiatowego inspektoratu sanitarnego ¹⁾	Państwowy Powiatowy Inspektor Sanitarny, plac Wolności 23, 89-500 Tuchola tel. (52) 334-20-21; 334-21-09 fax: (52) 334-20-21 email: psse.tuchola@pis.gov.pl
17	Nazwa właściwego regionalnego zarządu gospodarki wodnej ¹⁾	Państwowe Gospodarstwo Wodne Wody Polskie Regionalny Zarząd Gospodarki Wodnej w Gdańsku ul. Franciszka Rogaczewskiego 9/19 80-804 Gdańsk tel.: (58) 326 18 88 fax: (58) 326 18 89 e-mail: gdańsk@wody.gov.pl
18	Nazwa właściwego wojewódzkiego inspektoratu ochrony środowiska ¹⁾	Wojewódzki Inspektorat Ochrony Środowiska 85-018 Bydgoszcz ul. Piotra Skargi 2 telefony: centrala : 52 582 64 66 - 68

		sekretariat : 52 322 17 44 fax : 52 582 64 69 e-mail : wios@wios.bydgoszcz.pl
19	Nazwa właściwego dyrektora urzędu morskiego ^{1) 4)}	nie dotyczy
IV	Informacje dotyczące lokalizacji kąpieliska	
<input type="checkbox"/>	Kategoria wód, na których zlokalizowane jest kąpielisko ^{5) 6)}	<input type="checkbox"/> rzeka
21		<input checked="" type="checkbox"/> jezioro
22		<input type="checkbox"/> wody przejściowe i morskie wody wewnętrzne
23		<input type="checkbox"/> wody przybrzeżne
24		Nazwa rzeki, jeziora lub akwenu wód przejściowych lub akwenu morskich wód wewnętrznych ⁵⁾
25	Identyfikator hydrograficzny ⁵⁾	2925923
26	Nazwa jednolitej części wód powierzchniowych, w której znajduje się kąpielisko ^{5) 6)}	Jezioro Wielkie Cekcyńskie
27	Kod jednolitej części wód powierzchniowych, w której znajduje się kąpielisko ⁵⁾	PLLW 20395
28	Kąpielisko jest zlokalizowane w silnie zmienionej jednolitej części wód ^{5) 8)}	<input type="checkbox"/> Tak <input checked="" type="checkbox"/> Nie
29	Kąpielisko jest zlokalizowane w sztucznej jednolitej części wód ^{5) 8)}	<input type="checkbox"/> Tak <input checked="" type="checkbox"/> Nie
30	Lokalizacja kąpieliska – kilometraż rzeki ^{1) 5) 9)}	nie dotyczy
31	Lokalizacja kąpieliska – długość plaży wzdłuż linii brzegowej ¹⁾	55,25 m
32	Lokalizacja kąpieliska – informacje uzupełniające ^{1) 10)}	<input type="checkbox"/> prawy brzeg <input type="checkbox"/> lewy brzeg
33	Lokalizacja kąpieliska – współrzędne geograficzne granic kąpieliska w formacie dziesiętnym ^{1) 11) 12)}	X 634798,04 Y 434270,03
B. Klasyfikacja i ocena jakości wód w kąpielisku		
34	Oceny jakości wód w kąpielisku po ostatnim sezonie kąpielowym ²⁾	data wykonania oceny 01.09.2017 r. wyniki oceny: przydatność wody do kąpieli
35	Wyniki czteroletnich ocen jakości wód w kąpielisku ^{2) 13)}	ocena za lata: 2014-2017 wynik oceny: jakość wody doskonała
36		ocena za lata: 2013-2016 wynik oceny: jakość wody doskonała
37		ocena za lata: 2012-2015 wynik oceny: jakość wody doskonała
38		ocena za lata: 2011- 2014 wynik oceny: jakość wody dostateczna
39	Lokalizacja punktu lub punktów kontroli jakości wód w kąpielisku – współrzędne geograficzne w formacie dziesiętnym ^{2) 12)}	dł. 180038,00 szer. 533455,00

40	Wyniki ostatniej klasyfikacji stanu ekologicznego bądź potencjału ekologicznego jednolitej części wód, w której zlokalizowane jest kąpielisko ^{14) 15)}	data wykonania klasyfikacji (dd/mm/rr): rok przeprowadzenia badań monitoringowych będących źródłem danych do klasyfikacji: stan ekologiczny/potencjał ekologiczny jednolitej części wody: zły
41	Kod celowego punktu pomiarowo – kontrolnego objętego programem monitoringu wód wyznaczonych do celów rekreacyjnych, w tym kąpieliskowych, z którego dane posłużyły do wykonania oceny, o której mowa w polu 34 ¹⁴⁾	Brak danych
C. Opis, źródła zanieczyszczeń i ocena ryzyka		
I	Opis cech fizycznych, hydrologicznych i geograficznych wody w kąpielisku zlokalizowanym na rzece ¹⁶⁾	
42	Wysokość nad poziomem morza ^{5) 8) 17)}	<input type="checkbox"/> < 200m
43		<input type="checkbox"/> 200 – 800 m
44		<input type="checkbox"/> > 800 m
45	Powierzchnia zlewni rzeki ^{5) 8)}	<input type="checkbox"/> < 10 km ²
46		<input type="checkbox"/> 10 km ² lub więcej, ale mniej niż 100 km ²
47		<input type="checkbox"/> 100 km ² lub więcej, ale mniej niż 1000 km ²
48		<input type="checkbox"/> 1000 km ² lub więcej, ale mniej niż 10 000 km ²
49		<input type="checkbox"/> ≥ 10 000 km ²
50	Tryb abiotyczny cieków ⁵⁾	nazwa typu:
51		kod typu:
52	Średni przepływ z ostatnich 4 lat ¹⁸⁾	SNQ m ³ /s
53		SSQ m ³ /s
54		SWQ m ³ /s
55	Współczynnik nieregularności przepływów SSQ/SWQ ¹⁸⁾	
II	Opis cech fizycznych, hydrologicznych i geograficznych wody w kąpielisku zlokalizowanym na jeziorze ¹⁹⁾	
56	Wysokość nad poziomem morza ^{5) 8) 17)}	X < 200 m
57		<input type="checkbox"/> 200 – 800 m
58		<input type="checkbox"/> > 800 m
59	Powierzchnia jeziora ⁵⁾	1,21 km ²
60	Typ abiotyczny jeziora ⁵⁾	nazwa typu: jezioro o wysokiej zawartości wapnia, o dużym wypływie zlewni, stratyfikowane
61		kod typu: 3a
62	Charakterystyka dna kąpieliska ^{1) 20)}	piaszczyste
63	Głębokość jeziora ⁵⁾	max: 27,90 m
64		średnia: 9,90 m
III	Opis cech fizycznych, hydrologicznych i geograficznych wody w kąpielisku zlokalizowanym na sztucznym zbiorniku wodnym usytuowanym na wodach płynących ²¹⁾	
65	Wysokość nad poziomem morza ^{5) 8) 17)}	<input type="checkbox"/> < 200 m

66		200 – 800 m
67		<input type="checkbox"/> > 800 m
68	Powierzchnia zlewni zbiornika ^{5) 8)}	<input type="checkbox"/> < 10 km ²
69		<input type="checkbox"/> 10 km ² lub więcej, ale mniej niż 100 km ²
70		<input type="checkbox"/> 100 km ² lub więcej, ale mniej niż 1000 km ²
71		<input type="checkbox"/> 1000 km ² lub więcej, ale mniej niż 10 000 km ²
72		<input type="checkbox"/> ≥ 10 000 km ²
73	Powierzchnia zbiornika przy normalnym poziomie piętrzenia (NPP) ⁵⁾ km ²
74	Objętość zbiornika przy normalnym poziomie piętrzenia (NPP) ⁵⁾ mln m ³
75	Głębokość zbiornika przy normalnym poziomie piętrzenia (NPP) ⁵⁾	max.: m
76		średnia: m
77	Średnie dobowe zmiany poziomu wody ⁵⁾ m
IV	Opis cech fizycznych, hydrologicznych i geograficznych wody w kąpielisku zlokalizowanym na wodach przejściowych, przybrzeżnych lub morskich wodach wewnętrznych	
78	Strefa pływów ^{8) 18)}	<input type="checkbox"/> < 2 m
79		<input type="checkbox"/> 2 – 4 m
80		<input type="checkbox"/> > 4 m
81	Typ abiotyczny wód przejściowych ^{5) 22)}	nazwa typu:
82		kod typu:
83	Typ abiotyczny wód przybrzeżnych ^{5) 23)}	nazwa typu:
84		kod typu:
D. Identyfikacja i ocena przyczyn zanieczyszczeń, które mogłyby mieć wpływ na wodę w kąpielisku oraz wywierać niekorzystny wpływ na stan zdrowia kąpielących się		
I	Zrzuty zanieczyszczeń ²⁴⁾	
85	Oczyszczalnia ścieków komunalnych ^{14) 25) 26) 27)}	<input type="checkbox"/> zlewnia bezpośrednia, całkowita: brak oczyszczalni ścieków komunalnych
86	Oczyszczalnia ścieków przemysłowych ^{14) 25) 26) 27)}	<input type="checkbox"/> nie dotyczy
87	Przydomowe oczyszczalnie ścieków ^{25) 26) 27)}	<input type="checkbox"/> nie dotyczy
88	Nielegalne zrzuty zanieczyszczeń ^{14) 27)}	<input type="checkbox"/> nie dotyczy
89	Zrzuty wód pochłodniczych ^{14) 25) 26) 27)}	<input type="checkbox"/> nie dotyczy
90	Zrzuty oczyszczonych wód opadowych lub roztopowych z systemu kanalizacji ^{14) 25) 26) 27)}	<input type="checkbox"/> z terenów zurbanizowanych na obszarze zlewni całkowitej zbiornika
91	Zrzuty nieoczyszczonych wód deszczowych ^{25) 27)}	<input type="checkbox"/> nie dotyczy
92	Zrzuty ścieków z odwodnienia zakładów górniczych ^{14) 25) 26) 27)}	<input type="checkbox"/> nie dotyczy
93	Wody z urządzeń melioracyjnych odwadniających pola nawożone gnojówką lub gnojowicą ^{25) 27)}	<input type="checkbox"/> nie dotyczy
94	Zrzuty ze stawów hodowlanych ^{25) 26) 27)}	<input type="checkbox"/> nie dotyczy
95	Spływy powierzchniowe z pól uprawnych ^{5) 28)}	<input type="checkbox"/> nie dotyczy
96	Zrzuty zanieczyszczeń ze statków lub łodzi ²⁹⁾	<input type="checkbox"/> nie dotyczy
97	Inne ^{14) 25)}	<input type="checkbox"/> nie dotyczy
II	Użytkowanie zlewni wokół kąpieliska ^{24) 30)}	

98	Zabudowa miejska ¹⁾	<input type="checkbox"/>	nie dotyczy
99	Tereny przemysłowe, handlowe i komunikacyjne ¹⁾	<input type="checkbox"/>	nie dotyczy
100	Kopalnie, wyrobiska i budowy ¹⁾	<input type="checkbox"/>	nie dotyczy
101	Miejskie tereny zielone i wypoczynkowe ¹⁾	<input type="checkbox"/>	nie dotyczy
102	Grunty orne ¹⁾	<input type="checkbox"/>	nie dotyczy
103	Uprawy trwałe ¹⁾	<input type="checkbox"/>	nie dotyczy
104	Łąki i pastwiska ¹⁾	X	Łąki i pastwiska wg wypisu z rejestru gruntów
105	Obszary upraw mieszanych ¹⁾	<input type="checkbox"/>	nie dotyczy
106	Lasy ¹⁾	<input type="checkbox"/>	nie dotyczy
107	Zespoły roślinności drzewiastej i krzewiastej ¹⁾	X	tak
108	Tereny otwarte, pozbawione roślinności lub z rzadkim pokryciem roślinnym ¹⁾	<input type="checkbox"/>	nie dotyczy
109	Inne ¹⁾	<input type="checkbox"/>	nie dotyczy
III	Formy wypoczynku na terenie kąpieliska i w jego otoczeniu, w odległości do 500 m ²⁴⁾		
110	Kąpiel ¹⁾	X	tak
111	Sporty wodne (kajaki, łódzie, żaglówki, motorówki) ¹⁾	X	tak (łódzie wiosłowe, kajaki, rowery wodne)
112	Wędkarstwo ¹⁾	X	tak
113	Inne ¹⁾	<input type="checkbox"/>	nie dotyczy
IV	Wyposażenie techniczne kąpieliska oraz dbałość o jego czystość		
114	Toalety ⁸⁾	X tak	
115		<input type="checkbox"/> nie	
116	Natryski ⁸⁾	X tak	
117		<input type="checkbox"/> nie	
118	Kosze na śmieci ⁸⁾	X tak	
119		<input type="checkbox"/> nie	
120	Ogrodzenie plaży, kąpieliska ⁸⁾	<input type="checkbox"/> tak	
121		X nie	
122	Sprząatanie plaży, kąpieliska ⁸⁾	X tak	
123		częstotliwość: 2 razy/dobę ³¹⁾	
124		<input type="checkbox"/> nie	
125	Zakaz wprowadzania zwierząt na teren kąpieliska oraz plaży kąpieliska ⁸⁾	X tak	
126		<input type="checkbox"/> nie	
V	Inne informacje		
127	Kąpielisko zlokalizowane na wodzie przeznaczonej do bytowania ryb ^{5) 8)}	X tak	
128		<input type="checkbox"/> nie	
129	Kąpielisko zlokalizowane na obszarze objętym formami ochrony przyrody	X tak	
130		Opis formy ochrony przyrody ³³⁾ : Natura 2000 PLB 22009 Bory Tucholskie	
131		<input type="checkbox"/> nie	
132	Kąpielisko zlokalizowane w odległości mniejszej niż 1000 m od wodopoju dla zwierząt	tak	
133		odległość od wodopoju ³⁴⁾ : m	
134		x nie	
135	Zanieczyszczenie osadów ^{1) 8) 35) 36) 37)}	mikrobiologiczne	

136		metale ciężkie i substancje priorytetowe
137		<input type="checkbox"/> odpady budowlane
138		<input type="checkbox"/> inne
139		X brak zanieczyszczeń
140		<input type="checkbox"/> brak danych
E. Ocena możliwości rozmnożenia sinic		
141		X nie stwierdzono
142	Zakwity glonów spowodowane cyjanobakteriami zaobserwowane w ciągu ostatnich 4 lat ^{2) 8) 38)}	<input type="checkbox"/> zjawisko wystąpiło tylko w jednym roku
143		<input type="checkbox"/> zjawisko wystąpiło w dwóch lub trzech latach
144		<input type="checkbox"/> zjawisko występowało w każdym spośród ostatnich 4 lat
145		<input type="checkbox"/> brak ³⁹⁾
146	Ryzyko rozmnożenia się cyjanobakterii w przyszłości ^{1) 8) 14)}	<input type="checkbox"/> małe ⁴⁰⁾
147		X średnie ⁴¹⁾
148		<input type="checkbox"/> duże ⁴²⁾
149	Inne ²⁾	
F. Oceny możliwości rozmnożenia makroalg lub fitoplanktonu		
I	Makroalgi ⁴³⁾	
150	Morszczyk pęcherzykowaty (<i>Fucus vesiculosus</i>) ^{14) 44)}	nie dotyczy
151	Sałata morska (<i>Ulva lactuca</i>) ^{14) 44)}	nie dotyczy
152	Inne ¹⁴⁾	nie dotyczy
II	Fitoplankton ⁴⁵⁾	
153	Ryzyko rozmnożenia się fitoplanktonu ⁸⁾	<input type="checkbox"/> brak ⁴⁶⁾
154		<input type="checkbox"/> małe ⁴⁷⁾
155		X średnie ⁴⁸⁾
156		<input type="checkbox"/> duże ⁴⁹⁾
157	Inne ¹⁴⁾	
G. Informacja w przypadku istnienia ryzyka krótkotrwałych zanieczyszczeń dla okresu obowiązywania profilu wody		
I	Krótkotrwałe zanieczyszczenie mikrobiologiczne ⁵⁰⁾	
158	Rodzaj spodziewanych krótkotrwałych zanieczyszczeń ^{1) 2) 5) 14) 29)}	nie dotyczy
159	Częstotliwość spodziewanych krótkotrwałych zanieczyszczeń ^{1) 2) 5) 14) 29)}	nie dotyczy
160	Czas trwania spodziewanych krótkotrwałych zanieczyszczeń ^{1) 2) 5) 14) 29)}	nie dotyczy
161	Przyczyna spodziewanych krótkotrwałych zanieczyszczeń ^{1) 2) 5) 14) 29)}	nie dotyczy
162	Działania podejmowane w związku ze spodziewanymi krótkotrwałymi zanieczyszczeniami	nie dotyczy
163	Działania, jakie zostaną podjęte w przypadku wystąpienia	nie dotyczy

	spodziewanych krótkotrwałych zanieczyszczeń ¹⁾	
164	Właściwe organy i osoby kontaktowe na wypadek wystąpienia krótkotrwałych zanieczyszczeń ^{1) 51)}	nie dotyczy
II	Inne krótkotrwałe (trwające poniżej 72 godziny) zanieczyszczenia	
165	Rodzaj krótkotrwałych zanieczyszczeń ^{1) 2) 14) 29) 52)}	nie dotyczy
166	Przyczyna krótkotrwałego zanieczyszczenia ^{1) 2) 5) 14) 29)}	nie dotyczy
167	Działania podejmowane w związku ze spodziewanymi krótkotrwałymi zanieczyszczeniami ¹⁾	nie dotyczy
168	Działania, jakie zostaną podjęte w przypadku wystąpienia spodziewanych krótkotrwałych zanieczyszczeń ¹⁾	nie dotyczy
169	Działania podejmowane w celu eliminacji przyczyn wystąpienia spodziewanych krótkotrwałych zanieczyszczeń ¹⁾	nie dotyczy
170	Właściwe organy i osoby kontaktowe na wypadek wystąpienia krótkotrwałych zanieczyszczeń ^{1) 51)}	nie dotyczy
H. Opis cech fizycznych, hydrologicznych i geograficznych innych wód znajdujących się w zlewni danej wody w kąpielisku, które mogłyby być źródłem zanieczyszczenia		
I		
171	Nazwa ciek, jeziora lub akwenu wód przejściowych, przybrzeżnych lub morskich wód wewnętrznych ¹⁾	nie dotyczy
172	Kod jednolitej części wód ⁵⁾	nie dotyczy
173	Wysokość nad poziomem morza ^{5) 8) 17) 54)}	<input type="checkbox"/> < 200 m
174		<input type="checkbox"/> 200 – 800 m
175		<input type="checkbox"/> > 800 m
176		Powierzchnia zlewni ^{3) 7) 55)}
177		X < 10 km ²
178		<input type="checkbox"/> 10 km ² lub więcej, ale mniej niż 100 km ²
179		<input type="checkbox"/> 100 km ² lub więcej, ale mniej niż 1000 km ²
180		<input type="checkbox"/> 1000 km ² lub więcej, ale mniej niż 10 000 km ²
181	Typ abiotyczny ciek lub jeziora ^{3) 56)}	<input type="checkbox"/> ≥ 10 000 km ²
182		nazwa typu: kod typu:
183	Średni przepływ z ostatnich 4 lat ^{18) 57)}	SNQ m ³ /s
184		SSQ m ³ /s
185		SWQ m ³ /s
186	Współczynnik nieregularności przepływów SSQ/SWQ ^{18) 57)}	

Tuchola, dnia 27 sierpnia 2012 r.

OŚ.II.6341.27.2012

DECYZJA

Na podstawie art. 9 ust. 1 pkt. 19 lit. h, art. 122 ust. 1 pkt 3, art. 123 ust. 2, art. 127 ust. 5, 6 i 7 art. 131 ust. 1 i 2 oraz art. 140 ust. 1 ustawy z dnia 18 lipca 2001 r. Prawo wodne (tekst jednolity Dz. U. z 2012, poz. 145) oraz art. 104 ustawy z dnia 14 czerwca 1960 r. Kodeks postępowania administracyjnego (tekst jednolity Dz. U. z 2000 r. Nr 98, poz. 1071 ze zm.) po rozpatrzeniu wniosku wraz z załączoną dokumentacją przedłożonych przez Wójta Gminy Cekcyn w sprawie wydania pozwolenia wodnoprawnego na wykonanie przebudowy i rozbudowy zespołu pomostów z platformami widokowymi na jeziorze Wielkim Cekcyńskim, w m. Cekcyn gm. Cekcyn, powiat tucholski,

orzekam:

I. Udzielić Gminie Cekcyn pozwolenia wodnoprawnego na wykonanie przebudowy i rozbudowy zespołu pomostów z platformami widokowymi na jeziorze Wielkim Cekcyńskim (dz. nr ewid. 936/2), poprowadzonych z dz. nr ewid. 160, 604, 602/5 i 593 w m. Cekcyn, gm. Cekcyn, powiat tucholski.

II. Przedmiotowym pozwoleniem objęto wykonanie przebudowy i rozbudowy zespołu pomostów z platformami widokowymi oznaczonych literami A, B, C, D w kształcie zgodnym z załącznikami graficznymi nr 1 i 2, stanowiącymi integralną część niniejszej decyzji, o następujących parametrach:

- powierzchnia zespołu pomostów oznaczonych literami A, B, C – 755,49 m²,
- powierzchnia pomostu wraz z platformą widokową oznaczona literą D – 100,34 m²,
- łączna powierzchnia – 855,83 m².

Projektowane pomosty wraz z platformami widokowymi zostaną wykonane w konstrukcji drewnianej. Na platformie widokowej A oraz pomoście D projektuje się barierki drewniane o wysokości 1,1 m.

Położenie urządzenia wodnego za pomocą współrzędnych geodezyjnych:

- początek zespołu pomostów A, B, C: X = 3567155.4003, Y = 5998461.2502,
- koniec zespołu pomostów A, B, C: X = 3567264.5332, Y = 5998416.6949,
- pomost wraz z platformą widokową D: X = 3567235.0619, Y = 5998191.5308

III. Pozwolenia wodnoprawnego udziela się pod następującymi warunkami:

1. Pomosty wraz z platformami widokowymi będą konserwowane i utrzymane w należyтым stanie technicznym w celu zapewnienia bezpieczeństwa osobom z niego korzystającym.
2. Z pomostów i platform widokowych mają prawo korzystać również osoby trzecie.
3. Właściciel ww. urządzeń wodnych będzie utrzymywać w należyтым stanie również brzeg jeziora w ich obrębie.
4. Pomosty z platformami widokowymi wykonane zostaną zgodnie z przedłożoną dokumentacją.
5. Zamiar rozbudowy i przebudowy urządzeń wodnych należy zgłosić właściwemu organowi administracji architektoniczno – budowlanej.
6. Zobowiązuję wnioskodawcę do zawarcia, zgodnie z zapisami art. 20 ustawy Prawo wodne, umowy z administratorem jeziora tj. Kujawsko – Pomorskim Zarządem Melioracji i Urządzeń Wodnych we Włocławku Oddział Rejonowy w Bydgoszczy, dotyczącej oddania w użytkowanie za opłatą roczną gruntów pokrytych wodami stanowiącymi własność Skarbu Państwa.

03.09.2012

(3)

7. Zobowiązuje wnioskodawcę do przestrzegania wszystkich uzgodnień i warunków określonych z administratorem wody, tj. Kujawsko – Pomorskim Zarządem Melioracji i Urządzeń Wodnych we Włocławku Oddział Rejonowy w Bydgoszczy.
8. O terminie rozpoczęcia i zakończenia robót powiadomić wszystkie zainteresowane strony.
9. Odbiór techniczny odbędzie się z udziałem zainteresowanych stron.
10. Wnioskodawca rozpocznie wykonywanie urządzenia wodnego w terminie 3 lat od dnia, w którym pozwolenie wodnoprawne na ich wykonanie stanie się ostateczne.
11. W przypadku rezygnacji z użytkowania zespołu pomostów z platformami widokowymi właściciel na własny koszt rozbiere i usunie ww. urządzenia wodne informując o tym fakcie organ właściwy do wydania pozwolenia wodnoprawnego.
12. Uprawniony odpowiada za wszelkie szkody powstałe w związku z wykonywaniem nadanego prawa.

IV. W przypadku niedopełnienia warunków nałożonych niniejszą decyzją organ, który ją wydał ma prawo cofnąć pozwolenie bez odszkodowania.

V. Pozwolenie wodnoprawne wydano na podstawie załączonej do wniosku dokumentacji technicznej pt.: „Operat wodnoprawny na wykonanie urządzeń wodnych. Zagospodarowanie terenu przy Jeziorze Wielkim Cekecyńskim w Cekecynie. Działki nr: 159/1, 160, 604, 605/3, 603/1, 602/5, 593, 936/2, obręb Cekecyn, gmina: Cekecyn, powiat: Tuchola, województwo: Kujawsko-Pomorskie”, sporządzonej dnia 30.05.2012 r. przez mgr inż. Jarosława Góral.

VI. Niniejsze pozwolenie nie rodzi praw do nieruchomości i urządzeń wodnych koniecznych do jego realizacji oraz nie narusza prawa własności i uprawnień osób trzecich przysługujących wobec tych nieruchomości i urządzeń.

Uzasadnienie

Wójt Gminy Cekecyn wystąpił z wnioskiem o wydanie pozwolenia wodnoprawnego na wykonanie przebudowy i rozbudowy zespołu pomostów z platformami widokowymi na jeziorze Wielkim Cekecyńskim (dz. nr ewid. 936/2), poprowadzonych z dz. nr ewid. 160, 604, 602/5 i 593 w m. Cekecyn, gm. Cekecyn, powiat tucholski.

Do wniosku dołączono dokumentację dotyczącą rozbudowy i przebudowy zespołu pomostów z platformami widokowymi zawierającą rozwiązania techniczne, materiałowo oraz usytuowanie pomostu w terenie pt.: „Operat wodnoprawny na wykonanie urządzeń wodnych. Zagospodarowanie terenu przy Jeziorze Wielkim Cekecyńskim w Cekecynie. Działki nr: 159/1, 160, 604, 605/3, 603/1, 602/5, 593, 936/2, obręb Cekecyn, gmina: Cekecyn, powiat: Tuchola, województwo: Kujawsko-Pomorskie”, sporządzoną dnia 30.05.2012 r. przez mgr inż. Jarosława Góral.

Wnioskodawca przedłożył ponadto uzgodnienie z administratorem jeziora Wielkiego Cekecyńskiego tj. Kujawsko-Pomorskim Zarządem Melioracji i Urządzeń Wodnych we Włocławku Oddział Rejonowy w Bydgoszczy, a także z uprawnionym do rybactwa tj. Gospodarstwem Rybackim w Charzykowych Sp. z o. o.

Z uwagi na fakt, iż administratorem jeziora Wielkiego Cekecyńskiego jest Kujawsko – Pomorski Zarząd Melioracji i Urządzeń Wodnych we Włocławku, Oddział Rejonowy w Bydgoszczy, w punkcie III, ppkt. 6 niniejszej decyzji zobowiązano wnioskodawcę do zawarcia umowy dotyczącej oddania w użytkowanie za opłatą roczną gruntów pokrytych wodami stanowiącymi własność Skarbu Państwa.

Przedsięwzięcie zlokalizowane zostanie na terenie Tucholskiego Parku Krajobrazowego oraz na terenie wyznaczonego obszaru specjalnej ochrony ptasiej Natura 2000 pod nazwą „Bory Tucholskie” o kodzie PLB 220009, powołanego rozporządzeniem Ministra Środowiska z dnia 12 stycznia 2011 r. w sprawie obszarów specjalnej ochrony ptaków (Dz. U. Nr 25 poz. 133).

W związku z powyższym zgodnie z zapisami art. 96 ust. 1 ustawy z dnia 03 października 2008 r. o udostępnianiu informacji o środowisku i jego ochronie, udziale społeczeństwa w ochronie środowiska oraz o ocenach oddziaływania na środowisko (Dz. U. Nr 199 poz. 1227 ze zm.) organ właściwy do wydania pozwolenia wodnoprawnego winien rozważyć czy planowane przedsięwzięcie może potencjalnie znacząco oddziaływać na obszar Natura 2000.

Z dołączonej dokumentacji wynika, iż inwestycja zajmować będzie znikomą część w/w obszaru Natura 2000 i tym samym nie spowoduje naruszenia jego integralności i spójności. Prace związane z realizacją planowanego przedsięwzięcia tj. wykonanie przebudowy i rozbudowy zespołu pomostów z platformami widokowymi na jeziorze Wielkim Cekcyńskim nie będą powodować negatywnej zmiany stosunków wodnych terenu. Realizacja przedsięwzięcia będzie miała charakter krótkotrwały, nie powodując niszczenia gatunków ptaków i ich siedlisk, dla ochrony których wyznaczono obszar Natura 2000 „Bory Tucholskie”.

Z uwagi na powyższe Starosta Tucholski uznał, iż ww. przedsięwzięcie nie będzie potencjalnie znacząco oddziaływać na obszar Natura 2000 i odstąpił od nałożenia na wnioskodawców obowiązku wystąpienia do Regionalnego Dyrektora Ochrony Środowiska w Bydgoszczy z wnioskiem o stwierdzenie obowiązku lub braku potrzeby przeprowadzenia oceny oddziaływania planowanego przedsięwzięcia na obszar Natura 2000.

Odpowiedzialność za rozwiązania techniczne przedstawione w dokumentacji ponosi projektant.

Po zapoznaniu się z aktami sprawy uznałem, iż wniosek spełnia wymagania określone w art. 131 ustawy z dnia 18 lipca 2001 r. Prawo wodne, w związku z powyższym postanowiłem udzielić, zgodnie z art. 122 ust. 1 pkt 3 cytowanej wyżej ustawy Prawo wodne, pozwolenia wodnoprawnego na wykonanie przebudowy i rozbudowy zespołu pomostów z platformami widokowymi na jeziorze Wielkim Cekcyńskim i orzec jak w sentencji niniejszej decyzji.

Pouczenie:


Od niniejszej decyzji służy stronie prawo wniesienia odwołania do Dyrektora Regionalnego Zarządu Gospodarki Wodnej w Gdańsku za moim pośrednictwem w terminie 14 dni licząc od dnia jej doręczenia.

Zgodnie z art. 135 ustawy Prawo wodne, pozwolenie wodnoprawne wygasa, jeżeli:

- upłynął okres, na który było ważne,
- zakład zrzekł się uprawnień ustalonych w tym pozwoleniu,
- zakład nie rozpoczął wykonywania urządzeń wodnych w terminie 3 lat od dnia, w którym pozwolenie wodnoprawne na wykonanie tych urządzeń stało się ostateczne.

Otrzymują:

1. Wójt Gminy Cekcyn,
2. Kujawsko-Pomorski Zarząd Melioracji i Urządzeń Wodnych w Bydgoszczy,
3. Gospodarstwo Rybackie w Charzykowych,
4. Starosta Tucholski
5. aa BM



Na podstawie art. 130 § 4 k.p.a.
Decyzja stała się ostateczna
w dniu 03.09 2012 r.

[Handwritten signature]

REGULAMIN
KĄPIELISKA STRZEŻONEGO NAD JEZIOREM WIELKIM CEKCYŃSKIM GM. CEKCYN

1. Kąpielisko jest strzeżone w godzinach 10⁰⁰ – 18⁰⁰, gdy wywieszona jest biała flaga.
2. Kolory flag oznaczają:
 - biała – kąpiel dozwolona,
 - czerwona - zakaz kąpeli.
3. Dzieci w wieku do lat 7 mogą przebywać na terenie kąpieliska oraz kąpać się wyłącznie pod opieką osób dorosłych.
4. Opiekunowie grup zorganizowanych, wycieczek, kolonii itp. proszeni są o zgłoszenie grup do kierownika zespołu ratowniczego.
5. Zabrania się wstępu i przebywania na terenie kąpieliska osób, których stan wskazuje na spożycie alkoholu.
6. Akwen strzeżony podzielono na:
 - akwen dla osób nie umiejących pływać o głębokości 1,2 m oznaczony kolorem żółtym,
 - akwen do głębokości 4 m oznaczony kolorem czerwonym.
7. Zaleca się osobom zgrzanym i po intensywnym wysiłku nie zanurzać się gwałtownie w wodzie, a także korzystać z kąpeli w jeziorze najwcześniej godzinę po obwitym posiłku.
8. Ze względu na bezpieczeństwo osób korzystających z kąpeli zaleca się wzajemną obserwację, a w razie potrzeby udzielenie pomocy.
9. Ratownikami są osoby noszące ubiór z emblematami WOPR i RATOWNIK.
10. Osoby korzystające z kąpieliska zobowiązane są ściśle stosować się do zaleceń ratownika.
11. Osobom znajdującym się na terenie kąpieliska nie wolno:
 - przekraczać stref wyznaczonych kąpielisk,
 - niszczyć urządzeń i sprzętu kąpieliska,
 - zakłócać wypoczynku i kąpeli innych osób, a w szczególności hafasować, popychać, wrzucać inne osoby do wody,
 - zaśmiecać i brudzić teren kąpieliska oraz plaży.
 - skakać do wody z pomostów

Wprowadzanie psów na teren kąpieliska i plaży

surowo zabronione

12. Osoby naruszające porządek publiczny lub przepisy niniejszego regulaminu usuwane będą z terenu kąpieliska niezależnie od ewentualnego skierowania sprawy na drogę postępowania o wykroczeniach.
13. Osoby korzystające ze sprzętu wodnego lub urządzeń kąpieliska ponoszą pełną odpowiedzialność za wyrządzone szkody.
14. Propozycje i uwagi prosimy wpisywać do książki skarg i wniosków lub zgłaszać Organizatorowi Kąpieliska. Książka skarg i wniosków znajduje się w wypożyczalni sprzętu pływającego.

W sezonie letnim na terenie Kąpieliska wedkowanie dozwolone jest od godzin 19⁰⁰ do godzin 8⁰⁰ dnia następnego.

Organizator Kąpieliska

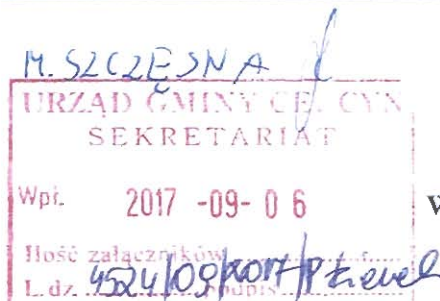


**PAŃSTWOWY
POWIATOWY INSPEKTOR SANITARNY
W TUCHOLI**

89-500 Tuchola, pl. Wolności 23, email: psse.tuchola@pis.gov.pl
tel. 52 33 42 109 , tel./fax 52 33 42 021

N.HK-5224-2-62/17

Tuchola, 01.09.2017r.



Wójt Gminy Ciekcyń
ul. Szkolna 2
89-511 Ciekcyń

OCENA CZTEROLETNIĄ JAKOŚCI WODY W KĄPIELISKU

Państwowy Powiatowy Inspektor Sanitarny w Tucholi zgodnie z § 6 ust. 1 pkt 1 rozporządzenia Ministra Zdrowia z dnia 8 kwietnia 2011r. w sprawie prowadzenia nadzoru nad jakością wody w kąpielisku i miejscu wykorzystywanym do kąpieli (t.j. Dz.U. z 2016 poz. 1602), przesyła ocenę czteroletnią jakości wody w kąpielisku zorganizowanym na j. Wielkim Ciekcyńskim w Ciekcyń gm. Ciekcyń w sezonach kąpielowych 2014-2017.

Organizatorem kąpieliska na j. Wielkim Ciekcyńskim w Ciekcyń w podanym wyżej okresie był Gminny Dom Kultury w Ciekcyń. Organizator każdego roku sporządzał harmonogramy pobierania próbek wody z kąpieliska w porozumieniu z Państwowym Powiatowym Inspektorem Sanitarnym w Tucholi. Próbkę wody były pobierane zgodnie z ustalonymi harmonogramami.

Co roku przed rozpoczęciem sezonu Inspekcja pobierała 1 próbkę wody z kąpieliska w ramach kontroli urzędowej natomiast w sezonach organizator kąpieliska w ramach kontroli wewnętrznej pobierał po 4 próbki do badań mikrobiologicznych oraz nadzorował wizualnie wodę w kąpielisku. W próbkach wykonano oznaczenia Escherichia coli i Enterokoków. Badania wody z kąpieliska w ramach kontroli wewnętrznej były wykonywane w akredytowanym Laboratorium Analitycznym w Tucholi przy ul. Świeckiej 98A. W czasie trwania sezonów nie stwierdzono obecności materiałów smolistych, szkła, tworzyw sztucznych, gumy ani innych odpadów stanowiących zagrożenie dla osób kąpiących się. W sezonie kąpielowym 2017 jednokrotnie i krótkotrwale wystąpił zakwit sinic. Sprawozdania z badań organizator przekazywał Państwowemu Powiatowemu Inspektorowi Sanitarnemu w Tucholi, który dokonywał w sezonie bieżącej oceny jakości wody w kąpielisku i po zakończonym sezonie, sezonowej oceny jakości wody w kąpielisku. Wszystkie oceny były pozytywne. Informacje dla społeczeństwa o jakości wody w kąpielisku były umieszczone na tablicy informacyjnej usytuowanej w sąsiedztwie kąpieliska oraz w Serwisie Kąpieliskowym umieszczonym na stronie internetowej Głównego Inspektoratu Sanitarnego w Warszawie.

Na podstawie pobranych 20 próbek wody w latach 2014-2017, zgodnie ze sposobem klasyfikacji jakości wody w kąpielisku określonym w załączniku nr 3 do ww. rozporządzenia Państwowy Powiatowy Inspektor Sanitarny w Tucholi ocenia jakość wody w kąpielisku w Ciekcyń na j. Wielkim Ciekcyńskim za lata 2014-2017 jako doskonałą.

Otrzymują:

1. Adresat
2. a/a

Z up. Państwowego Powiatowego
Inspektora Sanitarnego
w Tucholi
Guzowska
mgr inż. Alicja Guzowska
Kierownik Oddziału
Zapobiegawczego i Bieżącego
Nadzoru Sanitarnego



**PAŃSTWOWY
POWIATOWY INSPEKTOR SANITARNY
W TUCHOLI**

89-500 Tuchola, pl. Wolności 23, email: psse.tuchola@pis.gov.pl
tel. 52 33 42 109, tel./fax 52 33 42 021

Tuchola, 21.09.2016r.

N.HK-5224-2-44/16

URZĄD GMINY CEKCYN
SEKRETARIAT

Woj. 2016 -09- 2 3

1.02.2016

23.09.2016

M. Szulc

Wójt Gminy Cekcyn
ul. Szkolna 2
89-511 Cekcyn

OCENA CZTEROLETNIĄ JAKOŚCI WODY W KĄPIELISKU

Państwowy Powiatowy Inspektor Sanitarny w Tucholi zgodnie z §6 ust.1 pkt.3 rozporządzenia Ministra Zdrowia z dnia 8 kwietnia 2011r. w sprawie prowadzenia nadzoru nad jakością wody w kąpielisku i miejscu wykorzystywanym do kąpeli (Dz. U. Nr 86, poz.478), przesyła ocenę czteroletnią jakości wody w kąpielisku zorganizowanym na j. Wielkim Cekińskim w Cekcynie gm. Cekcyn w sezonach kąpielowych 2013-2016.

Organizatorem kąpieliska na j. Wielkim Cekińskim w Cekcynie był Gminny Dom Kultury w Cekcynie. Organizator każdego roku sporządzał harmonogramy pobierania próbek wody z kąpieliska w porozumieniu z Państwowym Powiatowym Inspektorem Sanitarnym w Tucholi. Próbkę wody były pobierane zgodnie z ustalonymi harmonogramami.

Co roku przed rozpoczęciem sezonu Inspekcja pobierała 1 próbkę wody z kąpieliska w ramach kontroli urzędowej natomiast w sezonach organizator kąpieliska w ramach kontroli wewnętrznej pobierał po 4 próbki do badań mikrobiologicznych oraz nadzorował wizualnie wodę w kąpielisku. W próbkach wykonano oznaczenia Escherichia coli i Enterokoków. Badania wody z kąpieliska w ramach kontroli wewnętrznej były wykonywane w akredytowanym Laboratorium Analitycznym w Tucholi przy ul. Świeckiej 98A. W czasie trwania sezonów nie stwierdzono zakwitów sinic, obecności materiałów smolistych, szkła, tworzyw sztucznych, gumy ani innych odpadów stanowiących zagrożenie dla osób kąpiących się. Sprawozdania z badań organizator przekazywał Państwowemu Powiatowemu Inspektorowi Sanitarnemu w Tucholi, który dokonywał w sezonie bieżącej oceny jakości wody w kąpielisku i po zakończonym sezonie, sezonowej oceny jakości wody w kąpielisku. Wszystkie oceny były pozytywne. Informacje dla społeczeństwa o jakości wody w kąpielisku były umieszczone na tablicy informacyjnej usytuowanej w sąsiedztwie kąpieliska oraz w Serwisie Kąpieliskowym umieszczonym na stronie internetowej Głównego Inspektoratu Sanitarnego w Warszawie.

Na podstawie pobranych 20 próbek wody w latach 2013-2016 zgodnie ze sposobem klasyfikacji jakości wody w kąpielisku określonym w załączniku nr 3 do ww. rozporządzenia Państwowy Powiatowy Inspektor Sanitarny w Tucholi ocenia jakość wody w kąpielisku w Cekcynie na j. Wielkim Cekińskim za lata 2013-2016 jako doskonałą.

Państwowy Powiatowy
Inspektor Sanitarny w Tucholi

mgr Justyna Szulc

Otrzymują:

1. Adresat
- (2.) a/a




**PAŃSTWOWY
POWIATOWY INSPEKTOR SANITARNY
W TUCHOLI**

89-500 Tuchola, pl. Wolności 23, email: psse.tuchola@pis.gov.pl
tel. 52 33 42 109 . tel./fax 52 33 42 021

Tuchola, 21.10.2015r.

N.HK-5224-2-45/15



Wójt Gminy w Cekcynie
ul. Szkolna 2
89-511 Cekcyn

OCENA CZTEROLETANIA JAKOŚCI WODY W KĄPIELISKU

Państwowy Powiatowy Inspektor Sanitarny w Tucholi zgodnie z §6 ust.1 pkt.3 rozporządzenia Ministra Zdrowia z dnia 8 kwietnia 2011r. w sprawie prowadzenia nadzoru nad jakością wody w kąpielisku i miejscu wykorzystywanym do kąpieli (Dz. U. Nr 86, poz.478), przesyła ocenę czteroletnią jakości wody w kąpielisku zorganizowanym na j. Wielkim Cekcyńskim w Cekcynie gm. Cekcyn w sezonach kąpielowych 2012-2015.

Organizatorem kąpieliska na j. Wielkim Cekcyńskim w Cekcynie był Gminny Dom Kultury w Cekcynie. Organizator każdego roku sporządzał harmonogramy pobierania próbek wody z kąpieliska w porozumieniu z Państwowym Powiatowym Inspektorem Sanitarnym w Tucholi. Próbkę wody były pobierane zgodnie z ustalonymi harmonogramami.

Co roku przed rozpoczęciem sezonu Inspekcja pobierała 1 próbkę wody z kąpieliska w ramach kontroli urzędowej natomiast w sezonach organizator kąpieliska w ramach kontroli wewnętrznej pobierał po 4 próbki do badań mikrobiologicznych oraz nadzorował wizualnie wodę w kąpielisku. W próbkach wykonano oznaczenia Escherichia coli i Enterokoków. Badania wody z kąpieliska w ramach kontroli wewnętrznej były wykonywane w akredytowanym Laboratorium Analitycznym w Tucholi przy ul. Świeckiej 98A. W czasie trwania sezonów nie stwierdzono zakwitów sinic, obecności materiałów smolistych, szkła, tworzyw sztucznych, gumy ani innych odpadów stanowiących zagrożenie dla osób kąpiących się. Sprawozdania z badań organizator przekazywał Państwowemu Powiatowemu Inspektorowi Sanitarnemu w Tucholi, który dokonywał w sezonie bieżącej oceny jakości wody w kąpielisku i po zakończonym sezonie, sezonowej oceny jakości wody w kąpielisku. Wszystkie oceny były pozytywne. Informacje dla społeczeństwa o jakości wody w kąpielisku były umieszczone na tablicy informacyjnej usytuowanej w sąsiedztwie kąpieliska oraz w Serwisie Kąpieliskowym umieszczonym na stronie internetowej Głównego Inspektoratu Sanitarnego w Warszawie.

Na podstawie pobranych 20 próbek wody w latach 2012-2015 zgodnie ze sposobem klasyfikacji jakości wody w kąpielisku określonym w załączniku nr 3 do ww. rozporządzenia Państwowy Powiatowy Inspektor Sanitarny w Tucholi ocenia jakość wody w kąpielisku w Cekcynie na j. Wielkim Cekcyńskim za lata 2012-2015 jako doskonałą.

Państwowy Powiatowy
Inspektor Sanitarny w Tucholi
Justyna Szulc
mgr Justyna Szulc

Otrzymują:

1. Adresat
2. a/a

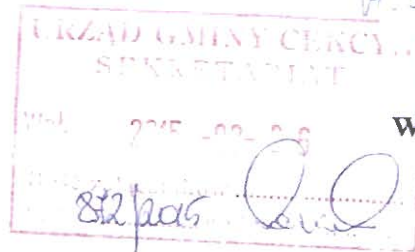


**PAŃSTWOWY
POWIATOWY INSPEKTOR SANITARNY
W TUCHOLI**

89-500 Tuchola, pl. Wolności 23, email: psse.tuchola@pis.gov.pl
tel. 52 33 42 109 , tel./fax 52 33 42 021

Tuchola, 02.02.2015r.

N.HK-5224-2-2/15



Wójt Gminy w Ciekcyńsku
ul. Szkolna 2
89-511 Ciekcyńskie

OCENA CZTEROLETANIA JAKOŚCI WODY W KĄPIELISKU

Państwowy Powiatowy Inspektor Sanitarny w Tucholi zgodnie z §6 ust.1 pkt.3 rozporządzenia Ministra Zdrowia z dnia 8 kwietnia 2011r. w sprawie prowadzenia nadzoru nad jakością wody w kąpielisku i miejscu wykorzystywanym do kąpielii (Dz. U. Nr 86, poz.478), przesyła ocenę czteroletnią jakości wody w kąpielisku zorganizowanym na j. Wielkim Ciekcyńskim w Ciekcyńsku gm. Ciekcyńskie w sezonach kąpielowych 2011-2014.

Organizatorem kąpieliska na j. Wielkim Ciekcyńskim w Ciekcyńsku był Urząd Gminy w Ciekcyńsku. Organizator każdego roku sporządzał harmonogramy pobierania próbek wody z kąpieliska w porozumieniu z Państwowym Powiatowym Inspektorem Sanitarnym w Tucholi. Próbkę wody były pobierane zgodnie z ustalonymi harmonogramami.

Co roku przed rozpoczęciem sezonu Inspekcja pobierała 1 próbkę wody z kąpieliska w ramach kontroli urzędowej natomiast w sezonach organizator kąpieliska w ramach kontroli wewnętrznej pobierał po 4 próbki do badań mikrobiologicznych oraz nadzorował wizualnie wodę w kąpielisku. W próbkach wykonano oznaczenia *Escherichia coli* i *Enterokoków*. Badania wody z kąpieliska w ramach kontroli wewnętrznej były wykonywane w akredytowanym Laboratorium Analitycznym w Tucholi przy ul. Świeckiej 98A. W czasie trwania sezonów nie stwierdzono zakwitów sinic, obecności materiałów smolistych, szkła, tworzyw sztucznych, gumy ani innych odpadów stanowiących zagrożenie dla osób kąpiących się. Sprawozdania z badań organizator przekazywał Państwowemu Powiatowemu Inspektorowi Sanitarnemu w Tucholi, który dokonywał w sezonie bieżącej oceny jakości wody w kąpielisku i po zakończonym sezonie, sezonowej oceny jakości wody w kąpielisku. Wszystkie oceny były pozytywne. Informacje dla społeczeństwa o jakości wody w kąpielisku były umieszczone na tablicy informacyjnej usytuowanej w sąsiedztwie kąpieliska oraz w Serwisie Kąpieliskowym umieszczonym na stronie internetowej Głównego Inspektoratu Sanitarnego w Warszawie.

Na podstawie pobranych 20 próbek wody w latach 2011-2014 zgodnie ze sposobem klasyfikacji jakości wody w kąpielisku określonym w załączniku nr 3 do ww. rozporządzenia Państwowy Powiatowy Inspektor Sanitarny w Tucholi ocenia jakość wody w kąpielisku w Ciekcyńsku na j. Wielkim Ciekcyńskim za lata 2011-2014 jako dostateczną.

Otrzymują:

1. Adresat
2. a/a

Państwowy Powiatowy
Inspektor Sanitarny w Tucholi


Justyna Szulc
mgr Justyna Szulc



**PAŃSTWOWY
POWIATOWY INSPEKTOR SANITARNY
W TUCHOLI**

89-500 Tuchola, pl. Wolności 23, email: psse.tuchola@pis.gov.pl
tel. 52 33 42 109, tel./fax 52 33 42 021

N.HK-5224-2-60/17



Tuchola, 01.09.2017r.

**Wójt Gminy Czekcyn
ul. Szkolna 2
89-511 Czekcyn**

OCENA SEZONOWA JAKOŚCI WODY W KĄPIELISKU

Państwowy Powiatowy Inspektor Sanitarny w Tucholi zgodnie z § 6 ust. 1 pkt 1 rozporządzenia Ministra Zdrowia z dnia 8 kwietnia 2011r. w sprawie prowadzenia nadzoru nad jakością wody w kąpielisku i miejscu wykorzystywanym do kąpieli (t.j. Dz.U. z 2016 poz. 1602), przesyła ocenę sezonową jakości wody w kąpielisku zorganizowanym na j. Wielkim Czekcyńskim w Czekcynie gm. Czekcyn w sezonie kąpielowym 2017.

Organizatorem kąpieliska na j. Wielkim Czekcyńskim w Czekcynie był Gminny Dom Kultury w Czekcynie. Kąpielisko było czynne w okresie od 24 czerwca do 31 sierpnia 2017r.

Organizator sporządził harmonogram pobierania próbek wody z kąpieliska w porozumieniu z Państwowym Powiatowym Inspektorem Sanitarnym w Tucholi. Próbkę wody były pobierane zgodnie z ustalonym harmonogramem.

Przed rozpoczęciem sezonu pobrano 1 próbkę wody z kąpieliska w ramach kontroli urzędowej natomiast w sezonie organizator kąpieliska w ramach kontroli wewnętrznej pobrał 4 próbki do badań mikrobiologicznych oraz nadzorował wizualnie wodę w kąpielisku. Wykonano oznaczenia Escherichia coli i Enterokoków. Badania wody z kąpieliska w ramach kontroli wewnętrznej były wykonywane w akredytowanym Laboratorium Analitycznym w Tucholi przy ul. Świeckiej 98A. W czasie trwania sezonu wystąpił jednokrotnie krótkotrwały zakwit sinic. Nie stwierdzono jednak obecności materiałów smolistych, szkła, tworzyw sztucznych, gumy ani innych odpadów stanowiących zagrożenie dla osób kąpiących się. Sprawozdania z badań organizator przekazywał Państwowemu Powiatowemu Inspektorowi Sanitarnemu w Tucholi, który dokonywał bieżącej oceny jakości w kąpielisku. Informacje dla społeczeństwa o jakości wody w kąpielisku były umieszczone na tablicy informacyjnej usytuowanej w sąsiedztwie kąpieliska.

Na podstawie sprawozdań z badań, wodę z kąpieliska na j. Wielkim Czekcyńskim w Czekcynie gm. Czekcyn zarówno przed sezonem kąpielowym jak i w czasie jego trwania Państwowy Powiatowy Inspektor Sanitarny w Tucholi ocenił jako przydatną do kąpieli.

Z up. Państwowego Powiatowego
Inspektora Sanitarnego
w Tucholi
Alicja Gumiecka
mgr inż. Alicja Gumiecka
Kierownik Oddziału
Zapobiegawczego i Bieżącego
Nadzoru Sanitarnego

Otrzymują:

1. Adresat
2. a/a



**PAŃSTWOWY
POWIATOWY INSPEKTOR SANITARNY
W TUCHOLI**

89-500 Tuchola, pl. Wolności 23, email: psse.tuchola@pis.gov.pl
tel. 52 33 42 109 , tel./fax 52 33 42 021

Tuchola, 25.08.2017r.

N.HK- 5224-2-57/17

**Gminny Ośrodek Kultury w Cekcynie
ul. Szkolna 4
89-511 Cekcyn**

OCENA BIEŻĄCA JAKOŚCI WODY W KĄPIELISKU

Państwowy Powiatowy Inspektor Sanitarny w Tucholi zgodnie z § 6 ust. 1 pkt 1 rozporządzenia Ministra Zdrowia z dnia 8 kwietnia 2011r. w sprawie prowadzenia nadzoru nad jakością wody w kąpielisku i miejscu wykorzystywanym do kąpieli (t.j. Dz. U. z 2016 poz. 1602), przesyła ocenę bieżącą jakości wody w kąpielisku na j. Wielkim Cekcyńskim w Cekcynie, gm. Cekcyn.

Po zapoznaniu się ze sprawozdaniem z badań wody nr S 1401/2017 z 24.08.2017r. próbki wody pobranej 22.08.2017r. z wyznaczonego punktu monitoringowego na kąpielisku w Cekcynie – j. Wielkie Cekcyńskie.

Państwowy Powiatowy Inspektor Sanitarny w Tucholi

ocenia

**jakość wody w kąpielisku w Cekcynie na j. Wielkim Cekcyńskim, gm. Cekcyn
jako przydatną do kąpieli**

Jakość wody w badanym zakresie odpowiada wymaganiom określonym w załączniku nr 1A do rozporządzenia Ministra Zdrowia z dnia 8 kwietnia 2011r. w sprawie prowadzenia nadzoru nad jakością wody w kąpielisku i miejscu wykorzystywanym do kąpieli (t.j. Dz. U. z 2016 poz. 1602).

Otrzymują:

1. Adresat
2. a/a

Państwowy Powiatowy
Inspektor Sanitarny w Tucholi
mgr Justyna Szulc



**PAŃSTWOWY
POWIATOWY INSPEKTOR SANITARNY
W TUCHOLI**

89-500 Tuchola, pl. Wolności 23, email: psse.tuchola@pis.gov.pl
tel. 52 33 42 109, tel./fax 52 33 42 021

Tuchola, 11.08.2017r.

N.HK- 5224-2-55 /17

**Gminny Ośrodek Kultury w Cekcynie
ul. Szkolna 4
89-511 Cekcyn**

OCENA BIEŻĄCA JAKOŚCI WODY W KĄPIELISKU

Państwowy Powiatowy Inspektor Sanitarny w Tucholi zgodnie z § 6 ust. 1 pkt 1 rozporządzenia Ministra Zdrowia z dnia 8 kwietnia 2011r. w sprawie prowadzenia nadzoru nad jakością wody w kąpielisku i miejscu wykorzystywanym do kąpieli (t.j. Dz. U. z 2016 poz. 1602), przesyła ocenę bieżącą jakości wody w kąpielisku na j. Wielkim Cekcyńskim w Cekcynie gm. Cekcyn.

Po zapoznaniu się ze sprawozdaniem z badań wody Nr S 1302/2017 z 10.08.2017r. próbki wody pobranej 08.08.2017r. z wyznaczonego punktu monitoringowego na kąpielisku w Cekcynie – j. Wielkie Cekcyńskie

Państwowy Powiatowy Inspektor Sanitarny w Tucholi

ocenia

jakość wody w kąpielisku w Cekcynie na j. Wielkim Cekcyńskim gm. Cekcyn jako przydatną do kąpieli

Jakość wody w badanym zakresie odpowiada wymaganiom określonym w załączniku nr 1A do rozporządzenia Ministra Zdrowia z dnia 8 kwietnia 2011r. w sprawie prowadzenia nadzoru nad jakością wody w kąpielisku i miejscu wykorzystywanym do kąpieli (t.j. Dz. U. z 2016 poz. 1602).

*Państwowy Powiatowy
inspektor Sanitarny w Tucholi*
mgr Justyna Szulc

Otrzymują:

1 Adresat
2. a/a



**PAŃSTWOWY
POWIATOWY INSPEKTOR SANITARNY
W TUCHOLI**

89-500 Tuchola, pl. Wolności 23, email: psse.tuchola@pis.gov.pl
tel. 52 33 42 109, tel./fax 52 33 42 021

Tuchola, 28.07.2017r.

N.HK- 5224-2-47 /17

**Gminny Ośrodek Kultury w Cekcynie
ul. Szkolna 4
89-511 Cekcyn**

OCENA BIEŻĄCA JAKOŚCI WODY W KĄPIELISKU

Państwowy Powiatowy Inspektor Sanitarny w Tucholi zgodnie z § 6 ust. 1 pkt 1 rozporządzenia Ministra Zdrowia z dnia 8 kwietnia 2011r. w sprawie prowadzenia nadzoru nad jakością wody w kąpielisku i miejscu wykorzystywanym do kąpieli (t.j. Dz. U. z 2016 poz. 1602), przesyła ocenę bieżącą jakości wody w kąpielisku na j. Wielkim Cekcyńskim w Cekcynie gm. Cekcyn.

Po zapoznaniu się ze sprawozdaniem z badań wody Nr S 1200/2017 z 27.07.2017r. próbki wody pobranej 25.07.2017r. z wyznaczonego punktu monitoringowego na kąpielisku w Cekcynie – j. Wielkie Cekcyńskie

Państwowy Powiatowy Inspektor Sanitarny w Tucholi

ocenia

jakość wody w kąpielisku w Cekcynie na j. Wielkim Cekcyńskim gm. Cekcyn jako przydatną do kąpieli

Jakość wody w badanym zakresie odpowiada wymaganiom określonym w załączniku nr 1A do rozporządzenia Ministra Zdrowia z dnia 8 kwietnia 2011r. w sprawie prowadzenia nadzoru nad jakością wody w kąpielisku i miejscu wykorzystywanym do kąpieli (t.j. Dz. U. z 2016 poz. 1602).

Państwowy Powiatowy
Inspektor Sanitarny w Tucholi

Justyna Szulc
Justyna Szulc

Otrzymują:

1. Adresat
2. a/a



**PAŃSTWOWY
POWIATOWY INSPEKTOR SANITARNY
W TUCHOLI**

89-500 Tuchola, pl. Wolności 23, email: psse.tuchola@pis.gov.pl
tel. 52 33 42 109 , tel./fax 52 33 42 021

Tuchola, 17.07.2017r.

N.HK- 5224-2-45/17

Gminny Ośrodek Kultury w Cekcynie
ul. Szkolna 4
89-511 Cekcyn

OCENA BIEŻĄCA JAKOŚCI WODY W KĄPIELISKU

Państwowy Powiatowy Inspektor Sanitarny w Tucholi zgodnie z § 6 ust. 1 pkt 1 rozporządzenia Ministra Zdrowia z dnia 8 kwietnia 2011r. w sprawie prowadzenia nadzoru nad jakością wody w kąpielisku i miejscu wykorzystywanym do kąpieli (t.j. Dz.U. z 2016 poz. 1602), przesyła ocenę bieżącą jakości wody w kąpielisku na j. Wielkim Cekcyńskim w Cekcynie gm. Cekcyn.

Po zapoznaniu się ze sprawozdaniem z badań wody Nr S 1056/2017 z dnia 14.07.2017r. próbki wody pobranej w dniu 11.07.2017r. z wyznaczonego punktu monitoringowego na kąpielisku w Cekcynie – j. Wielkie Cekcyńskie oraz na podstawie protokołu kontroli sanitarnej ww. miejsca nr N.HK-14-100-17 z dnia 13.07.2017r..

Państwowy Powiatowy Inspektor Sanitarny w Tucholi

ocenia

jakość wody w kąpielisku w Cekcynie na j. Wielkim Cekcyńskim gm. Cekcyn jako przydatną do kąpieli.

Jakość wody w badanym zakresie odpowiada wymaganiom określonym w załączniku nr 1A do rozporządzenia Ministra Zdrowia z dnia 8 kwietnia 2011r. w sprawie prowadzenia nadzoru nad jakością wody w kąpielisku i miejscu wykorzystywanym do kąpieli (t.j. Dz.U. z 2016 poz. 1602).

Państwowy Powiatowy
Inspektor Sanitarny w Tucholi

mgr Justyna Szulc

Otrzymują:

1. Adresat
2. a/a



**PAŃSTWOWY
POWIATOWY INSPEKTOR SANITARNY
W TUCHOLI**

89-500 Tuchola, pl. Wolności 23, email: psse.tuchola@pis.gov.pl
tel. 52 33 42 109 , tel./fax 52 33 42 021

Tuchola, 22.06.2017r.

N.HK- 5224-2-11 /17

**Gminny Ośrodek Kultury w Cekcynie
ul. Szkolna 4
89-511 Cekcyn**

OCENA BIEŻĄCA JAKOŚCI WODY W KĄPIELISKU

Państwowy Powiatowy Inspektor Sanitarny w Tucholi zgodnie z § 6 ust. 1 pkt 1 rozporządzenia Ministra Zdrowia z dnia 8 kwietnia 2011r. w sprawie prowadzenia nadzoru nad jakością wody w kąpielisku i miejscu wykorzystywanym do kąpieli (t.j. Dz.U. z 2016 poz. 1602), przesyła ocenę bieżącą jakości wody w kąpielisku na j. Wielkim Cekcyńskim w Cekcynie gm. Cekcyn.

Po zapoznaniu się ze sprawozdaniem z badań wody Nr LHK 6010-124/17 z 21.06.2017r. próbki wody pobranej 19.06.2017r. z wyznaczonego punktu monitoringowego na kąpielisku w Cekcynie – j. Wielkie Cekcyńskie

Państwowy Powiatowy Inspektor Sanitarny w Tucholi

ocenia

jakość wody w kąpielisku w Cekcynie na j. Wielkim Cekcyńskim gm. Cekcyn jako przydatną do kąpieli

Jakość wody w badanym zakresie odpowiada wymaganiom określonym w załączniku nr 1A do rozporządzenia Ministra Zdrowia z dnia 8 kwietnia 2011r. w sprawie prowadzenia nadzoru nad jakością wody w kąpielisku i miejscu wykorzystywanym do kąpieli (t.j. Dz.U. z 2016 poz. 1602).

**Państwowy Powiatowy
Inspektor Sanitarny w Tucholi**

mgr Justyna Szulc
mgr Justyna Szulc

Otrzymują:

1. Adresat
2. a/a

Starosta Tucholski

Województwo: kujawsko-pomorskie
 Powiat: tucholski
 Jednostka ewidencyjna: Cekcyn [041601_2]
 Obręb ewidencyjny: Cekcyn [Nr 0002]

(nazwa organu wydającego dokument)

WYPIŚ Z REJESTRU GRUNTÓW

sprządzono dnia: 21.08.2013 11:00:57 według stanu na dzień: 21.08.2013 11:00:57

Nr jednostki rejestrowej: 3720

Osoby: 1

Udział Forma władania	Dane osoby fizycznej / instytucji
1/1 gr.4.1 właściciel	GMINA CEKCYN REGON: 092351104 NIP: - siedziba: ul. Szkoła 2, 89-511 Cekcyn

Działki ewidencyjne: 4

Arkusz	Nr działki	Położenie	Powierzchnia [ha]	Użytek i klasa bonifacyjna		Nr KW lub Inne dokumenty
				Rodzaj	Pow [ha]	
1	159/1	-	0.3535	Bz	0.3535	KW 24482 (SR w Tucholi)
Identyfikator: 041601_2.0002.159/1						
1	160	-	0.0700	RIVb	0.0700	KW 11685 (SR w Tucholi)
Identyfikator: 041601_2.0002.160						
16	603/1	-	0.0544	Bz	0.0544	KW 11685 (SR w Tucholi)
Identyfikator: 041601_2.0002.603/1						
16	605/3	-	0.2396	Bz	0.2396	KW 11685 (SR w Tucholi)
Identyfikator: 041601_2.0002.605/3						
Razem powierzchnia działek:			0.7175	ha		
Słownie:			siedem tysięcy sto siedemdziesiąt pięć metrów kwadratowych			

ZWAGA: W jednostce znajdują się jeszcze inne działki.

Powierzchnia całej jednostki rejestrowej: trzydzieści dwa hektary osiem tysięcy sześćset sześćnaście metrów kwadratowych

Oznaczenie klas i użytków
Bz - Tereny rekreacyjno-wypoczynkowe RIVb - Grunty orne

DOKUMENT SŁUŻY DO CEŁÓW
INFORMACYJNYCH

Tuchola, dnia 21.08.2013
 Zuzanna Starosta
 Inspektor
 ds. KR i G

Stacja Turzolski

Województwo: kujawsko-pomorskie
 Powiat: tucholski
 Jednostka ewidencyjna: Cekcyn [041601_2]
 Olszów ewidencyjny: Cekcyn [Nr 0002]

(nazwa organu wydającego dokument)

WYPIS Z REJESTRU GRUNTÓW

sporządzono dnia: 21.08.2013 11:00:57 według stanu na dzień: 21.08.2013 11:00:57

Nr jednostki rejestrowej: G1080

Osoby: 1

Udział Forma władania	Dane osoby fizycznej / instytucji
1/1 gr 1.4 właściciel	SKARB PAŃSTWA REGON: - NIP: -

Działki ewidencyjne: 1

Arkusze	Nr działki	Położenie	Powierzchnia [ha]	Udział i klasa bonitacyjna		Nr KW lub inne dokumenty
				rodzaj	Fow [ha]	
16	604	-	0.1980	Bz	0.1980	KW 31886 (SR w Tucholi)
Razem powierzchnia działek:			0.1980	ha		
Skromia:			tysiąc dziewięćset osiemdziesiąt metrów kwadratowych			

(WAGA: W jednostce znajdują się jeszcze inne działki.

Powierzchnia całej jednostki rejestrowej: cztery hektary sto dwa metry kwadratowe

Oznaczenia klas i użytków
Bz - Tereny renowacyjno-wypoczynkowe

DOKUMENT SŁUŻY DO CELÓW
INFORMACYJNYCH

Tuchola, dnia 21.08.2013
 Zuzanna Stalony
 Kierownik Kancelarii Powiatowej
 inspektor
 21.08.2013
 (imię i nazwisko osoby reprezentującej organ)
 data i podpis

Województwo: kujawsko-pomorskie
Powiat: tucholski
Jednostka ewidencyjna: Cekcyn [041601_2]
Obręb ewidencyjny: Cekcyn [Nr 0002]

.....
(nazwa organu wydającego dokument)

INFORMACJA Z REJESTRU GRUNTÓW

Uwaga: Dokument sporządzono dla celów administracyjnych Urzędu Gminy/Miasta –
bez prawa udostępniania osobom trzecim.
sporządzono dnia: 29.04.2011 11:16:48

Nr jednostki rejestrowej: G.1316 KW 32475 (SR w Tucholi)

Władający: 2

Forma władania Udział	Nazwisko i imię (imiiona rodziców) lub Nazwa	Adres
1/1 właściciel	SKARB PAŃSTWA	
1/1 zarządca trwały	MARSZAŁEK WOJEWÓDZTWA KUJAWSKO- POMORSKIEGO	87-100 Toruń pl. Teatralny 2

Działki ewidencyjne: 1

Arkusze	Nr działki	Położenie	Powierzchnia [ha]	Użytek lub klasa		Nr KW lub inne dokumenty
				Rodzaj	Pow [ha]	
4	936/2	jez.Cekcyńskie	141.5500	Lz-RVI Wp	9.4900 132.0600	KW 32475 (SR w Tucholi)

Razem powierzchnia działek:	141.5500	na
--------------------------------	----------	----

DOKUMENT NINIEJSZY WYDANO
WYŁĄCZNIE DO UŻYTKU SŁUŻBOWEGO

Oznaczenia klas i użytków

Lz-RVI - Grunty zadrzewione i zakrzewione
Wp - Grunty pod wodami powierzchniowymi
płynącymi

(pieczęć urzędowa)(imię i nazwisko osoby reprezentującej organ)
data i podpis

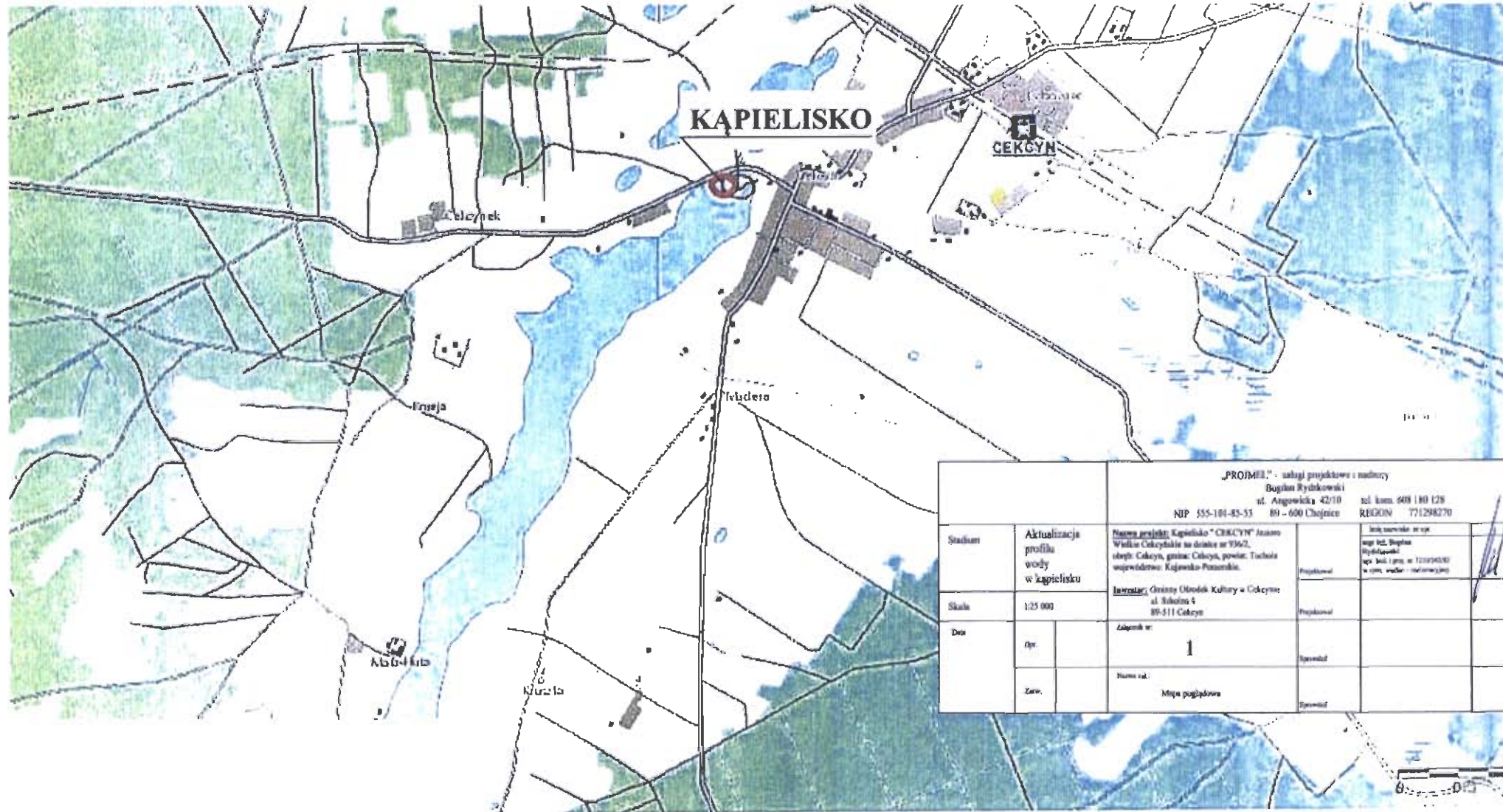
II. Część graficzna

1. Mapa pogładowa 1:25 000
2. Projekt zagospodarowania terenu z Projektu Budowlanego w skali 1 : 500
3. Konstrukcja pomostów 1:500
4. Konstrukcja pomostów 1:200
5. Projekt organizacji kąpieliska – schemat

Mapa pogładowa

skala 1:25 000

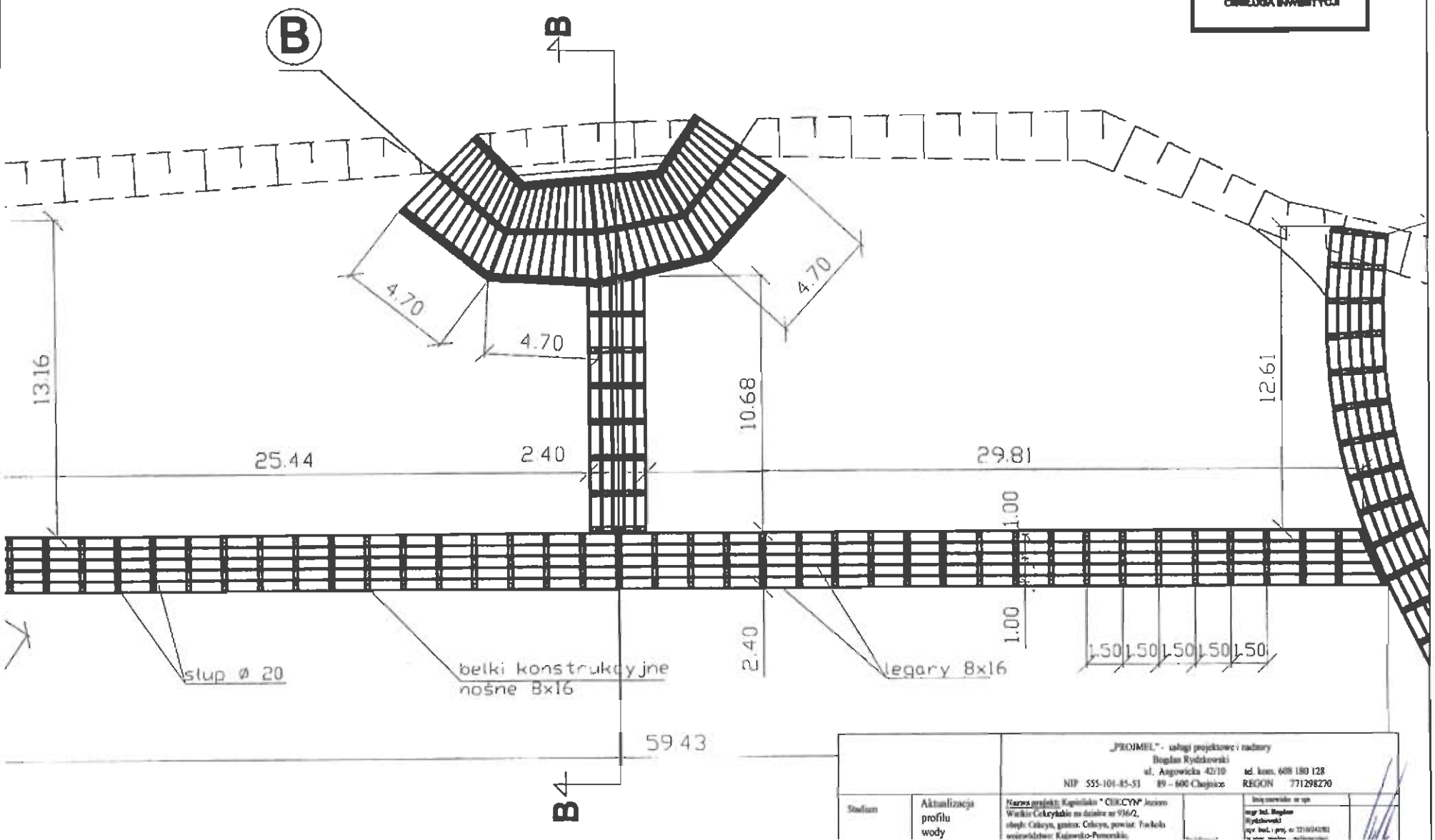
KĄPIELISKO "CEKCYN"



		„PROJMEZ” - usługi projektowe i nadzory Bogdan Rybickowski ul. Angielska 42/10 NIP 555-104-85-53 BI - 600 Chojnice		tel. kom. 608 180 128 REGON 771298270	
Stadium	Aktualizacja profilu wody w kąpielisku	Nazwa projektu: Kąpielisko "CEKCYN" Anasou Wielkie Ciekoczek na drodze nr 3362, obręgi Ciekocin, gmina: Ciekocin, powiat: Tuchola województwo: Kujawsko-Pomorskie. Inwestor: Gminny Ośrodek Kultury w Ciekocinie ul. Szkolna 5 89-511 Ciekocin	Projektant	Inicjator: Bogdan Rybickowski ul. Angielska 42/10 w Chojnicach - tel. 608 180 128	
Skala	1:25 000	Zespół nr:	Projektant		
Dot.	Op.	1	Spełnił		
	Zaw.	Nazwa rob.: Mapa pogładowa	Spełnił		

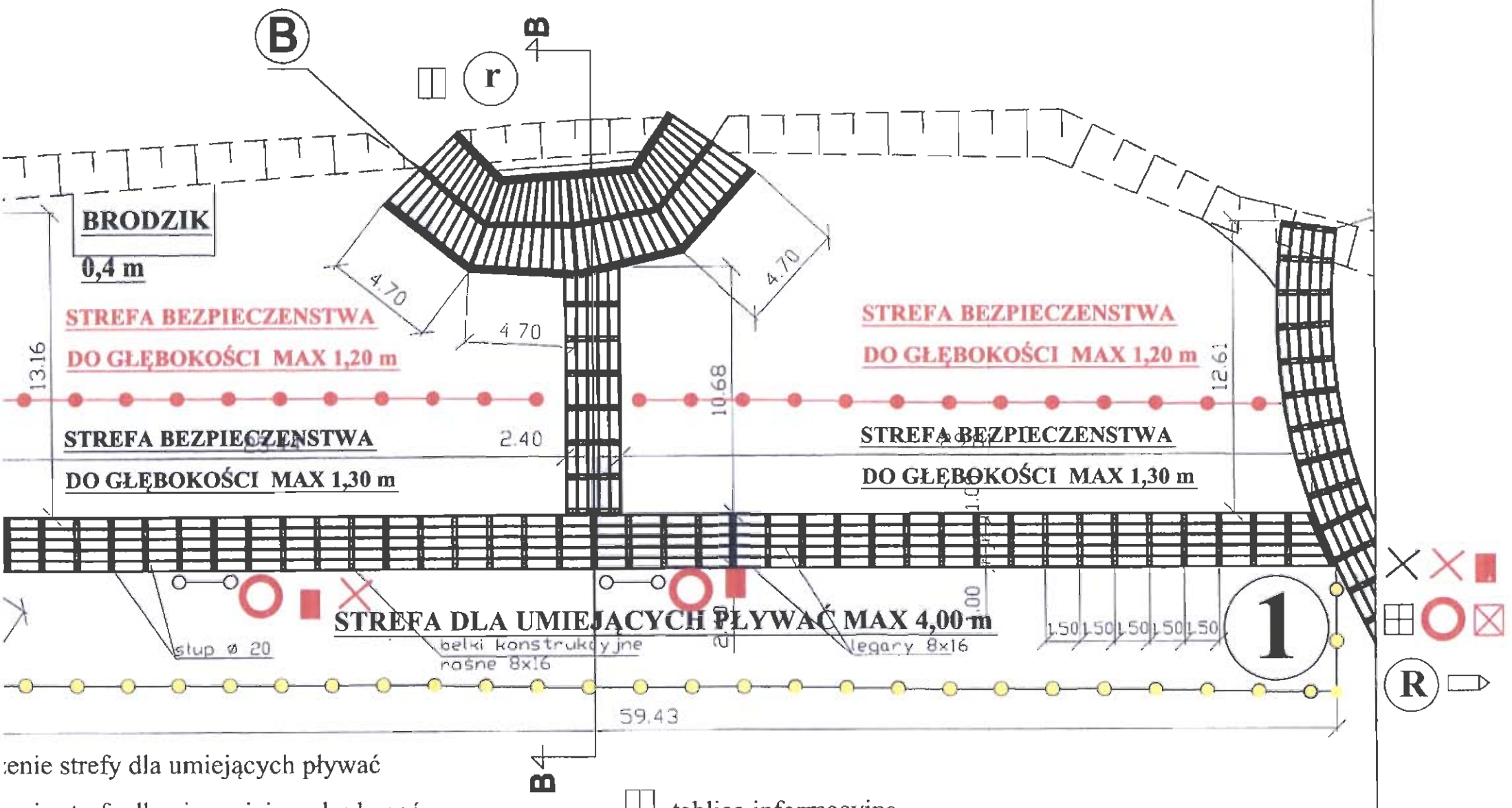
Konstrukcja pomostu - część centralna

skala 1:200



		„PROMEL” - usługi projektowe i nadzory Bogdan Rydzkowski ul. Angowska 42/10 NIP 555-101-85-51 89 - 600 Chajnice	
		tel. kom. 608 180 128 REGON 771298270	
Stanowisko	Aktualizacja profilu wody	Nazwa projektu: Kapitałowa * CIĘCIWY* Jezioro Wielkie Cielętkie na działce nr 936/2, obwód: Cielęca, gm. Cielęca, powiat: Przewośki województwo: Kujawsko-Pomorskie	Inżynieria w oparciu o: mgr inż. Bogdan Rydzkowski (wp. bud. / opr. o 32104388)

SEKCYN - ZAMKNIĘTEGO POMOSTU NAD J.WIELKIM CEKCYŃSKIM



enie strefy dla umiejących pływać

enie strefy dla nie umiejących pływać