

Profil wody w kąpielisku
*o nazwie "**Jezioro Wysoka-Wycztok**",*
*położone w miejscowości **Kamień** – gmina Szemud, woj. pomorskie*

OPRACOWANIE:

Wójt Gminy Szemud

Szemud, grudzień

A. Informacje podstawowe		
I.	I Dane ogólne o kąpielisku	
1	Nazwa kąpieliska ¹⁾	Kąpielisko "Jezioro Wysoka – Wycztok" w miejscowości Kamień.
2	Adres kąpieliska ¹⁾	Teren działki nr 388/2, przy ul. Letniskowej, położonej w obrębie Kamień, w gminie Szemud, na północno-wschodnim brzegu jeziora Wysoka-Wycztok.
3	Województwo ¹⁾	pomorskie
4	Numer jednostki terytorialnej Systemu Kodowania Jednostek Terytorialnych i Statystycznych (KTS) - poziom 6, w której zlokalizowane jest kąpielisko ¹⁾	Działka nr 388/2
5	Nazwa gminy, w której zlokalizowane jest kąpielisko ¹⁾	Gmina Szemud
6	Nazwa powiatu, w którym zlokalizowane jest kąpielisko ¹⁾	Powiat Wejherowski
7	Krajowy kod kąpieliska ²⁾	2215PKAP0004
8	Identyfikator kąpieliska Numid ²⁾	PL6321509222000129
II.	Informacje o profilu wody w kąpielisku	
9	Data sporządzenia profilu ¹⁾ (data zakończenia prac nad profilem)	Grudzień 2025 r.
10	Data sporządzenia poprzedniego profilu wody w kąpielisku ^{1), 3)}	Grudzień 2024 r.
11	Data następnej aktualizacji profilu wody w kąpielisku ¹⁾	Zgodnie z rozporządzeniem Ministra Środowiska z dnia 14.11.2019 r. w spr. profilu wody w kąpielisku (par.4, ust.5)
12	Powód aktualizacji profilu wody w kąpielisku ^{1), 3)}	Nieaktualny Profil Wodny Kąpieliska tj. Nowe rozporządzenie Ministra Środowiska w sprawie profilu wody kąpieliska.
13	Imię i nazwisko osoby sporządzającej profil ¹⁾	Wójt Gminy Szemud – Ryszard Kalkowski.
III.	Właściwy organ	
14	Imię i nazwisko albo nazwa, adres, numer telefonu, numer faksu (jeżeli posiada) oraz adres poczty elektronicznej organizatora kąpieliska ¹⁾	Wójt Gminy Szemud ul. Samorządowa 1 84-217 Szemud (58) 739 75 00 kancelaria@szemud.pl
15	Nazwa właściwego terytorialnie organu samorządu terytorialnego, który umieścił kąpielisko w wykazie, o którym mowa w art. 37 ustawy z dnia 18 lipca 2001 r. - Prawo wodne ¹⁾	Urząd Gminy Szemud ul. Samorządowa 1 84-217 Szemud (58) 739 75 00
16	Nazwa właściwego regionalnego zarządu	Regionalny Zarząd Gospodarki Wodnej w Gdańsku








	gospodarki wodnej Wód Polskich ¹⁾	
17	Nazwa właściwego wojewódzkiego inspektoratu ochrony środowiska ¹⁾	Wojewódzki Inspektorat Ochrony Środowiska
18	Nazwa właściwego państwowego powiatowego inspektora sanitarnego lub państwowego granicznego inspektora sanitarnego 1)	Państwowy Powiatowy Inspektor Sanitarny w Wejherowie
19	Nazwa właściwego urzędu morskiego ^{1), 4)}	Nie dotyczy
IV.	Informacje dotyczące lokalizacji kąpieliska	
20	Kategoria wód	ciek (w tym zbiornik zaporowy)
21	powierzchniowych, na których jest zlokalizowane kąpielisko ^{5), 6)}	<input checked="" type="checkbox"/> jezioro lub inny zbiornik wodny np. staw, glinianka, wyrobisko poźwirowe)
22		<input type="checkbox"/> wody przejściowe
23		<input type="checkbox"/> wody przybrzeżne
24	Nazwa ciek, jeziora lub innego zbiornika wodnego, lub akwenu wód przejściowych ⁵⁾	Jezioro Wysoka (Wycztok)
25	Identyfikator hydrograficzny ⁵⁾	478481
26	Nazwa jednolitej części wód powierzchniowych, w której jest zlokalizowane kąpielisko ^{5), 7)}	Wysokie.
27	Kod jednolitej części wód powierzchniowych, w której jest zlokalizowane kąpielisko ⁵⁾	PLLW21059
28	Kąpielisko jest zlokalizowane w silnie zmienionej jednolitej części wód powierzchniowych ^{5), 8)}	<input type="checkbox"/> Tak
		<input checked="" type="checkbox"/> Nie
29	Kąpielisko jest zlokalizowane w sztucznej jednolitej części wód powierzchniowych ^{5), 8)}	<input type="checkbox"/> Tak
		<input checked="" type="checkbox"/> Nie
30	Lokalizacja kąpieliska – kilometrów ciek ^{1), 5), 9)}	Nie dotyczy
31	Lokalizacja kąpieliska - brzeg ciek ^{1), 10)}	<input type="checkbox"/> lewy brzeg
		<input checked="" type="checkbox"/> prawy brzeg
32	Lokalizacja kąpieliska – długość plaży wzdłuż linii brzegowej ¹⁾	60 m i nie więcej niż 15 m w głąb akwenu licząc od linii brzegowej
33	Lokalizacja kąpieliska - współrzędne geograficzne	- szerokość geograficzna (φ): 54°27'12.6'' - 54°27'12.8'' i 54°27'10.9'' - 54°27'11.1''

	granic kąpieliska w formacie dziesiętnym ^{1), 11), 12)}	-długość geograficzna (λ) : 18°15'29.5'' - 18°15'27.9'' i 18°15'28.7'' - 18°15'27.2''.
B. Ocena i klasyfikacja jakości wody w kąpielisku		
34	Sezonowa ocena jakości wody w kąpielisku, po ostatnim sezonie kąpielowym ²⁾	
35	Wyniki 4 ostatnich klasyfikacji jakości wody w kąpielisku (dotyczy kąpielisk istniejących 4 lata i dłużej; dla kąpielisk istniejących krócej niż 4 lata podaje się wyniki wszystkich dokonanych klasyfikacji ²⁾	Z uwagi na stwierdzone krótkotrwałe skażenie bakteriologiczne wody pobranej do badań laboratoryjnych w ramach kontroli wewnętrznej w dniu 18.08.2025r., Państwowy Powiatowy Inspektor Sanitarny w Wejherowie w dniu 20.08.2025r. wprowadził tymczasowy zakaz kąpeli w kąpielisku. Organizator pobrał dodatkowe próbki wody w kąpielisku w dniach 20.08.2025r. i 25.08.2025r. Pobrane próbki wody potwierdziły właściwą jakość bakteriologiczną wody w kąpielisku. W sezonie letnim 2025 odnośnie ww. kąpieliska wydano ogółem 5 bieżących ocen o stwierdzeniu przydatności wody do kąpeli z dnia: 27.06.2025r., 10.07.2025r., 31.07.2025r., 22.08.2025r., 28.08.2025r. oraz 1 bieżącą ocenę o stwierdzeniu nieprzydatności wody do kąpeli z dnia 20.08.2025r. W sezonach kąpielowych 2022-2025 w kąpielisku „Jezioro Wysoka - Wycztok” w miejscowości Kamień ogółem pobrano 20 próbek wody do badań laboratoryjnych. Analizując uzyskane wyniki badań wody Państwowy Powiatowy Inspektor Sanitarny w Wejherowie zaklasyfikował jakość wody w ww. kąpielisku jako doskonałą w ocenie czteroletniej.
36	Lokalizacja punktu w którym uzyskano dane do klasyfikacji, o której mowa w polu 35 (współrzędne geograficzne w formacie dziesiętnym) ^{2), 12)}	dł. geograf. - 18°15'29.22'' szer. geogr. - 54°27'12.07''
37	Wynik ostatniej klasyfikacji stanu ekologicznego lub potencjału ekologicznego jednolitej części wód powierzchniowych, w której jest zlokalizowane kąpielisko ^{13), 14)}	Rok wykonania klasyfikacji: 2025 Rok przeprowadzenia badań monitoringowych będących źródłem danych do klasyfikacji: 2024 Stan/ potencjał ekologiczny JCWP: umiarkowany stan ekologiczny
38	Wynik ostatniej klasyfikacji stanu chemicznego jednolitej części wód powierzchniowych, w której jest zlokalizowane kąpielisko ^{13), 14)}	Rok wykonania klasyfikacji: 2025 Rok przeprowadzenia badań monitoringowych będących źródłem danych do klasyfikacji: 2024 Stan/ chemiczny JCWP: stan chemiczny poniżej dobrego

39	Wynik ostatniej oceny stanu jendolitej części wód powierzchniowych, w której jest zlokalizowane kąpielisko, na podstawie wyników klasyfikacji, o których mowa w polach 37, 38 ^{13), 14)}	Rok wykonania oceny: 2025 Stan JCWP: zły stan wód
40	Kod reprezentatywnego punktu pomiarowo-kontrolnego, w którym uzyskano dane do klasyfikacji i oceny, o której mowa w polach 37, 38 i 39 ^{13), 14)}	Kod punktu pomiarowo-kontrolnego: PL01S0202_3600

C. Opis cech fizycznych, hydrologicznychb i geograficznych wód, na których jest zlokalizowane kąpielisko

I.	I Kąpielisko zlokalizowane na cieku innym niż zbiornik zaporowy ¹⁵⁾	
41	Wysokość nad poziomem morza ^{5), 8), 16)}	Nie dotyczy
42		
43		
44	Powierzchnia zlewni ciek ^{5), 8)}	Nie dotyczy
45		
46		
47		
48		
49	Typ ciek ^{5), 14), 17)}	Nie dotyczy
50		
51	Średni przepływ z ostatnich 4 lat ¹⁸⁾	Nie dotyczy
52		
53		
54	Współczynnik nieregularności przepływów SSQ/SWQ ¹⁸⁾	Nie dotyczy
II	Kąpielisko zlokalizowane na jeziorze lub innym zbiorniku wodnym ¹⁹⁾	
55	Wysokość nad poziomem morza ^{5), 8), 16)}	<input checked="" type="checkbox"/> < 200 m
56		<input type="checkbox"/> 200 - 800 m
57		<input type="checkbox"/> > 800 m
58	Powierzchnia jeziora ⁵⁾	48,59 ha; 0,49 km ²
59	Typ jeziora ^{5), 14), 17)}	Nazwa typu: Jezioro na podłożu krzemionkowym, nisko zasadowe (tak zwane lobeliowe), polimiktyczne.
60		Kod typu: K_b
61	Charakterystyka dna kąpieliska ^{1), 20)}	piaszczyste
62	Głębokość jeziora ⁵⁾	Max: 6,0 m
63		Średnia: 1,9 m

III Kąpielisko zlokalizowane na zbiorniku zaporowym ²¹⁾		
64	Wysokość nad poziomem morza ^{5), 8), 16)}	<i>Nie dotyczy</i>
65		
66		
67	Powierzchnia zlewni zbiornika ^{5), 8)}	<i>Nie dotyczy</i>
68		
69		
70		
71		
72	Powierzchnia zbiornika przy normalnym poziomie piętrzenia (NPP) ⁵⁾	<i>Nie dotyczy</i>
73	Objętość zbiornika przy normalnym poziomie piętrzenia (NPP) ⁵⁾	<i>Nie dotyczy</i>
74	Głębokość zbiornika przy normalnym poziomie piętrzenia (NPP) ⁵⁾	Max: <i>Nie dotyczy</i>
75		Średnia: <i>Nie dotyczy</i>
76	Średnie dobowe zmiany poziomu wody ⁵⁾	<i>Nie dotyczy</i>
IV Kąpielisko zlokalizowane na wodach przejściowych lub przybrzeżnych		
77	Typ wód przejściowych ^{5), 14), 17), 22)}	<i>Nie dotyczy</i>
78		
79	Typ wód przybrzeżnych ^{5), 14), 17), 22)}	<i>Nie dotyczy</i>
80		
D. Przyczyny zanieczyszczeń, które mogą mieć wpływ na wodę w kąpielisku oraz wywierać niekorzystny wpływ na stan zdrowia kąpiących się		
I Zrzuty zanieczyszczeń ²⁴⁾		
81	Zrzuty oczyszczonych ścieków komunalnych ^{25), 26), 27), 28)}	 <i>Brak danych</i>
82	Zrzuty oczyszczonych ścieków przemysłowych ^{25), 26), 27), 28)}	 <i>Brak danych</i>
83	Zrzuty ścieków z oczyszczalni przydomowych ^{1) 26), 27), 28)}	 <i>Brak danych</i>
84	Nielegalne zrzuty zanieczyszczeń ^{25), 28)}	 <i>Brak danych</i>
85	Zrzuty wód pochłodniczych ^{25), 26), 27), 28)}	 <i>Brak danych</i>
86	Zrzuty oczyszczonych wód opadowych lub roztopowych z systemu kanalizacji ^{25), 26), 27), 28)}	 <i>Brak danych</i>
87	Zrzuty nieoczyszczonych wód deszczowych ^{26), 28)}	 <i>Brak danych</i>

88	Zrzuty ścieków z odwodnienia zakładów górniczych ^{25), 26), 27), 28)}	<input type="checkbox"/>	Brak danych
89	Odprowadzenie wód z urządzeń melioracyjnych odwadniających pola nawożone gnojówką lub gnojowicą ^{26), 28)}	<input type="checkbox"/>	Brak danych
90	Zrzuty ze stawów hodowlanych ^{26), 27), 28)}	<input type="checkbox"/>	Brak danych
91	Zrzuty zanieczyszczeń płynących ²⁹⁾	<input type="checkbox"/>	- brak
92	Inne ^{25), 26)}	<input type="checkbox"/>	- brak
II	Użytkowanie zlewni wokół kąpieliska ^{24), 30)}		
93	Zabudowa miejska ¹⁾	<input type="checkbox"/>	- nie dotyczy
94	Tereny przemysłowe, handlowe i komunikacyjne ¹⁾	<input type="checkbox"/>	- nie dotyczy
95	Kopalnie, wyrobiska i budowy ¹⁾	<input type="checkbox"/>	- nie dotyczy
96	Miejskie tereny zielone i wypoczynkowe ¹⁾	<input type="checkbox"/>	- Plaża piaszczysto-trawiasta, boiska do siatkówki plażowej, pole biwakowe.
97	Grunty orne ¹⁾	<input type="checkbox"/>	- nie dotyczy
98	Uprawy trwałe ¹⁾	<input type="checkbox"/>	- nie dotyczy
99	Łąki i pastwiska ¹⁾	<input type="checkbox"/>	- były obszary rolnicze – określone jako ugory stopniowo zajmowane przez zabudowę letniskową.
100	Obszary upraw mieszanych ¹⁾	<input type="checkbox"/>	- nie dotyczy
101	Lasy ¹⁾	<input type="checkbox"/>	Lasy mieszane i liściaste – sosna zwyczajna, świerk pospolity, buk zwyczajny.
102	Zespoły roślinności drzewiastej i krzewiastej ¹⁾	<input type="checkbox"/>	Sosna, świerk, buk, jarząb. Mniszek lekarski, jeryzyna, babka zwyczajna, stokrotka pospolita, mlecz polny, kupkówka pospolita, trzcina pospolita, sit pospolite.
103	Tereny otwarte, pozbawione roślinności lub z rzadkim pokryciem roślinnym ¹⁾	<input type="checkbox"/>	Nie dotyczy
104	Inne ¹⁾	<input type="checkbox"/>	Nie dotyczy
III	Formy wypoczynku na terenie kąpieliska i w jego otoczeniu, w odległości do 500 m ²⁴⁾		
105	Kąpiel ¹⁾	<input type="checkbox"/>	Na na północno – wschodnim brzegu jeziora stworzono plażę i miejsce do kąpiel.
106	Sporty wodne (kajaki, łódzie żaglowe, motorówki) ¹⁾	<input type="checkbox"/>	Zakaz użytkowania jednostek pływających, napędzanych silnikiem spalinowym na terenie jeziora.
107	Wędkarstwo ¹⁾	<input type="checkbox"/>	Tak

108	Inne ¹⁾	<input type="checkbox"/>	Nie dotyczy
IV Wyposażenie techniczne kąpieliska oraz dbałość o jego czystość			
109	Toalety ^{1), 8)}	<input checked="" type="checkbox"/>	Tak
110		<input type="checkbox"/>	Nie
111	Natryski ^{1), 8)}	<input type="checkbox"/>	Tak
112		<input checked="" type="checkbox"/>	Nie
113	Kosze na śmieci ^{1), 8)}	<input checked="" type="checkbox"/>	Tak
114		<input type="checkbox"/>	Nie
115	Ogrodzenie plaży kąpieliska ^{1), 8)}	<input checked="" type="checkbox"/>	Tak
116		<input type="checkbox"/>	Nie
117	Sprzątanie plaży kąpieliska ^{1), 8)}	<input checked="" type="checkbox"/>	Tak
118			częstotliwość: 1 raz/dobę ³¹⁾
119		<input type="checkbox"/>	Nie
120	Zakaz wprowadzania zwierząt na teren kąpieliska oraz plaży kąpieliska ^{1), 8)}	<input checked="" type="checkbox"/>	Tak
121		<input type="checkbox"/>	Nie
V Inne informacje			
122	Kąpielisko zlokalizowane na obszarze objętym formą ochrony przyrody ^{1), 8), 32)}		Tak
123			opis formy ochrony przyrody
124		<input checked="" type="checkbox"/>	Nie
125	Kąpielisko zlokalizowane w odległości mniejszej niż 1000 m od wodopoju dla zwierząt ^{1), 8)} ,	<input type="checkbox"/>	Tak
126			odległość od wodopoju
127		<input checked="" type="checkbox"/>	Nie
128	Zanieczyszczenie osadów dennych ^{8), 13), 14), 35), 36)}	<input type="checkbox"/>	metale ciężkie
129		<input type="checkbox"/>	substancje priorytetowe
130		<input type="checkbox"/>	brak zanieczyszczenia
131		<input checked="" type="checkbox"/>	brak danych
E. Możliwości rozmnożenia się sinic			
132	Zakwity sinic zaobserwowane w okresie ostatnich 4 lat ^{2), 8), 37)}	<input type="checkbox"/>	nie stwierdzono
133		<input checked="" type="checkbox"/>	zjawisko wystąpiło w dwóch lub trzech latach
134		<input type="checkbox"/>	zjawisko wystąpiło tylko w jednym roku
135		<input type="checkbox"/>	zjawisko występowało w każdym spośród ostatnich 4 lat
136	Ryzyko rozmnożenia się sinic w przyszłości ^{2), 8), 13), 14)}	<input type="checkbox"/>	brak ³⁸⁾
137		<input type="checkbox"/>	małe ³⁹⁾
138		<input checked="" type="checkbox"/>	średnie ⁴⁰⁾
139		<input type="checkbox"/>	duże ⁴¹⁾
F. Możliwość rozmnożenia makroglonów lub fitoplanktonu			
I	Makroglony ⁴²⁾		

140	Możliwość rozmnażania się makroglonów (wody przejściowe i przybrzeżne) ^{13),14), 43)}	- Morszczyzn Pęcherzykowaty: nie dotyczy
141	Możliwość rozmnażania się makroglonów (wody przejściowe i przybrzeżne) ^{13), 14),43)}	-Zielenice z rodzaju Ulva: nie dotyczy
142	Możliwość rozmnażania się makroglonów (wody przejściowe i przybrzeżne) ^{13), 14), 43)}	Inne taksony – nie dotyczy
II	Fitoplankton⁴⁴⁾	
143	Ryzyko rozmnożenia się fitoplanktonu ^{8),13), 14)}	<input type="checkbox"/> Brak
144		<input type="checkbox"/> Małe ⁴⁷⁾
145		<input checked="" type="checkbox"/> Średnie ⁴⁸⁾
146		<input type="checkbox"/> Duże ⁴⁹⁾
G. Informacja w przypadku, gdy istnieje ryzyko krótkotrwałych zanieczyszczeń w okresie, dla którego sporządzono profil wody w kąpielisku⁴⁹⁾		
I	Krótkotrwałe zanieczyszczenia mikrobiologiczne⁵⁰⁾	
147	Rodzaj spodziewanych krótkotrwałych zanieczyszczeń ^{2), 5), 25), 29)}	Brak danych
148	Częstotliwość spodziewanych krótkotrwałych zanieczyszczeń ^{2), 5), 25), 29)}	Brak danych
149	Czas trwania spodziewanych krótkotrwałych zanieczyszczeń ^{2), 5), 25) 29)}	Brak danych
150	Przyczyna spodziewanych krótkotrwałych zanieczyszczeń ^{2), 5), 25), 29)}	Brak danych
151	Działania podejmowane w związku ze spodziewanymi krótkotrwałymi zanieczyszczeniami ¹⁾	Analiza sytuacji, sprawdzenie terenu, pobieranie próbek wody.
152	Działania, jakie zostaną podjęte w przypadku wystąpienia spodziewanych krótkotrwałych zanieczyszczeń ¹⁾	Powiadomienie Powiatowej Stacji Sanitarno-Epidemiologicznej w Wejherowie. Przeprowadzenie badań w kierunku oceny zanieczyszczeń mikrobiologicznych oraz zmiany jakości fizykochemicznych wody.
153	Właściwe organy i osoby kontaktowe na wypadek wystąpienia krótkotrwałych zanieczyszczeń ^{1), 50)}	Urząd Gminy Szemudzie , ul. Samorządowa 1, 84-217 Szemud, tel.: 58 739 75 00, kancelaria@szemud.pl Powiatowa Stacja Sanitarno-Epidemiologiczna w Wejherowie ul. Obrońców Helu 3, 84-200 Wejherowo, tel: (58) 672-74-27; (58) 672-74-23; (58) 672-74-24, e-mail: psse.wejherowo@sanepid.gov.pl

	<p>Pomorski Wojewódzki Inspektor Ochrony Środowiska w Gdańsku, ul. Trakt św. Wojciecha 293, 80-001 Gdańsk tel: 58 309 49 11; 58 309 49 12; 58 309 49 13, e-mail: sekretariat@gdanskwios.gov.pl</p> <p>Komisariat Policji w Szemudzie, ul. Wejherowska 29, 84-217 Szemud, tel.: 58 676-11-76, kontakt z Dzielnicowym: 571-335-317.</p>
--	---

H. Opis cech fizycznych, hydrologicznych i geograficznych innych wód powierzchniowych znajdujących się w zlewni wód, na których jest zlokalizowane kąpielisko, za pośrednictwem których jest możliwy dopływ zanieczyszczeń do kąpieliska

154	Nazwa ciek, jeziora lub innego zbiornika wodnego, lub akwenu wód przejściowych lub przybrzeżnych ¹⁾	Nie dotyczy
155	Nazwa jednolitej części wód powierzchniowych ^{5), 52)}	Nie dotyczy
156	Kod jednolitej części wód powierzchniowych ^{5), 52)}	
157	Wysokość nad poziomem morza ^{5), 8), 53)}	<input type="checkbox"/> < 200 m
158		<input type="checkbox"/> 200 – 800 m
159		<input type="checkbox"/> > 800 m
160	Powierzchnia zlewni ^{5), 8), 54)}	<input type="checkbox"/> Nie dotyczy
161		
162		
163		
164		
165	Typ ciek lub jeziora ^{5), 17), 55), 56)}	nazwa typu: nie dotyczy
166		kod typu: nie dotyczy
167	Średni przepływ z ostatnich 4 lat ^{18), 57)}	SNQ m ³ /s
168		SSQ m ³ /s
169		SWQ m ³ /s
170	Współczynnik nieregularności przepływów SSQ/SWQ ^{18), 57)}	Nie dotyczy

Objaśnienia:

- 1) Dane własne organizatora kąpieliska oraz wyniki dokonanych przez niego obserwacji.
- 2) Dane pochodzące od państwowego powiatowego inspektora sanitarnego lub od państwowego granicznego inspektora sanitarnego.
- 3) Wypełnia się tylko w przypadku, gdy przed aktualizacją został sporządzony profil wody w kąpielisku poprzedzający bieżącą aktualizację.
- 4) Pole 19 wypełnia się tylko w przypadku kąpieliska zlokalizowanego na wodach przejściowych lub przybrzeżnych.
- 5) Dane pochodzące od dyrektora regionalnego zarządu gospodarki wodnej Wód Polskich lub właściciela wód niebędących własnością Skarbu Państwa.
- 6) Zaznacza się właściwe; w przypadku zaznaczenia pola 20, 21 lub 22 przechodzi się do pola 24; jeżeli zaznaczono pole 23,

przechodzi się do pola 25.

7) Jeżeli kąpielisko nie znajduje się w wyznaczonej jednolitej części wód powierzchniowych, pola 26-31 pozostawia się puste i przechodzi się do pola 32.

8) Zaznacza się właściwe pole.

9) Podaje się kilometrą początku kąpieliska; w przypadku gdy kąpielisko nie jest zlokalizowane na cieku, pole 30 pozostawia się puste i przechodzi się do pola 32.

10) Zaznacza się właściwe; jeżeli kąpielisko nie jest zlokalizowane na cieku, pole 31 pozostawia się puste i przechodzi się do pola 32.

11) Podaje się współrzędne punktów granicznych znajdujących się na początku i końcu kąpieliska na linii brzegowej oraz współrzędne punktów granicznych znajdujących się na obszarze wód, na których jest zlokalizowane kąpielisko.

12) W układzie współrzędnych płaskich prostokątnych, na obowiązującym podkładzie map topograficznych lub ortofotomap z państwowego zasobu geodezyjnego i kartograficznego lub na podstawie odczytów z systemu nawigacji satelitarnej, zgodnie z przepisami wydanymi na podstawie art. 3 ust. 5 ustawy z dnia 17 maja 1989 r. - Prawo geodezyjne i kartograficzne (Dz. U. z 2019 r. poz. 725, z późn. zm.).

13) Dane pochodzące od Głównego Inspektora Ochrony Środowiska.

14) Podaje się, jeżeli wypełniono pole 26.

15) Jeżeli kąpielisko nie jest zlokalizowane na cieku innym niż zbiornik zaporowy, przechodzi się do punktu II w części C.

16) Dotyczy wód kąpieliska.

17) Typy wód powierzchniowych, z podziałem na kategorie tych wód, są określone w przepisach wydanych na podstawie art. 53 ust. 4 ustawy z dnia 20 lipca 2017 r. - Prawo wodne (Dz. U. z 2018 r. poz. 2268, z późn. zm.).

18) Dane pochodzące z Instytutu Meteorologii i Gospodarki Wodnej - Państwowego Instytutu Badawczego.

19) Jeżeli kąpielisko nie jest zlokalizowane na jeziorze lub innym zbiorniku wodnym, przechodzi się do punktu III w części C.

20) Dno muliste, piaszczyste lub kamieniste.

21) Jeżeli kąpielisko nie jest zlokalizowane na zbiorniku zaporowym, przechodzi się do punktu IV w części C.

22) Wypełnia się, jeżeli zaznaczono pole 22.

23) Wypełnia się, jeżeli zaznaczono pole 23.

24) Zaznacza się właściwe pole.

25) Dane pochodzące od wojewódzkiego inspektora ochrony środowiska.

26) Dane pochodzące od dyrektora zarządu zlewni Wód Polskich lub dyrektora regionalnego zarządu gospodarki wodnej Wód Polskich.

27) Wypełnia się na podstawie pozwoleń wodnoprawnych.

28) Podaje się odległość rzutu od kąpieliska, z dokładnością do 50 m.

29) Dane pochodzące od dyrektora urzędu morskigo.

30) Opis zgodnie z klasami pokrycia terenu lub użytkowania ziemi wyróżnionymi w bazie CORINE Land Cover (CLC), na poziomie 3.

31) Wypełnia się, jeżeli zaznaczono pole 117.

32) W rozumieniu ustawy z dnia 16 kwietnia 2004 r. o ochronie przyrody (Dz. U. z 2018 r. poz. 1614, z późn. zm.).

33) Wypełnia się, jeżeli zaznaczono pole 122, podając w szczególności nazwę obszaru objętego formą ochrony przyrody (np.: nazwę parku narodowego, nazwę obszaru Natura 2000).

34) Wypełnia się, jeżeli zaznaczono pole 125.

35) Na podstawie najbardziej aktualnych danych z ostatnich 4 lat poprzedzających rok, w którym jest sporządzany profil wody w kąpielisku.

36) Wykaz substancji priorytetowych jest określony w przepisach wydanych na podstawie art. 114 ustawy z dnia 20 lipca 2017 r. - Prawo wodne.

37) Opis na podstawie obserwacji na miejscu.

38) Zaznacza się, jeżeli zaznaczono pole 132, a wyniki monitoringu będącego podstawą do klasyfikacji, o której mowa w polu 37, nie wskazały na przekroczenie przez wskaźniki charakteryzujące warunki biogenne oraz przez - w zależności od kategorii wód - fitoplankton lub chlorofil a wartości granicznych określonych dla I klasy stanu ekologicznego lub potencjału ekologicznego jednolitej części wód powierzchniowych w przepisach wydanych na podstawie art. 53 ust. 4 ustawy z dnia 20 lipca 2017 r. - Prawo wodne, w przypadku gdy klasyfikacja, o której mowa w polu 37, została wykonana za 2019 r. lub lata późniejsze, lub w przepisach

wydanych na podstawie art. 38a ust. 3 ustawy z dnia 18 lipca 2001 r. - Prawo wodne (Dz. U. z 2017 r. poz. 1121), w przypadku gdy klasyfikacja, o której mowa w polu 37, została wykonana za 2018 r. lub lata wcześniejsze.

39) Zaznacza się, jeżeli zaznaczono:

1) pole 133, a wyniki monitoringu będącego podstawą do klasyfikacji, o której mowa w polu 37, nie wskazały na przekroczenie przez wskaźniki charakteryzujące warunki biogenne oraz przez - w zależności od kategorii wód - fitoplankton lub chlorofil a wartości granicznych określonych dla I klasy stanu ekologicznego lub potencjału ekologicznego jednolitych części wód powierzchniowych w przepisach wydanych na podstawie art. 53 ust. 4 ustawy z dnia 20 lipca 2017 r. - Prawo wodne, w przypadku gdy klasyfikacja, o której mowa w polu 37, została wykonana za 2019 r. lub lata późniejsze, lub w przepisach wydanych na podstawie art. 38a ust. 3 ustawy z dnia 18 lipca 2001 r. - Prawo wodne, w przypadku gdy klasyfikacja, o której mowa w polu 37, została wykonana za 2018 r. lub lata wcześniejsze, lub

2) pole 132, a wyniki monitoringu będącego podstawą do klasyfikacji, o której mowa w polu 37, nie wskazały na przekroczenie przez wskaźniki charakteryzujące warunki biogenne oraz przez - w zależności od kategorii wód - fitoplankton lub chlorofil a wartości granicznych określonych dla II klasy stanu ekologicznego lub potencjału ekologicznego jednolitych części wód powierzchniowych w przepisach wydanych na podstawie art. 53 ust. 4 ustawy z dnia 20 lipca 2017 r. - Prawo wodne, w przypadku gdy klasyfikacja, o której mowa w polu 37, została wykonana za 2019 r. lub lata późniejsze, lub w przepisach wydanych na podstawie art. 38a ust. 3 ustawy z dnia 18 lipca 2001 r. - Prawo wodne, w przypadku gdy klasyfikacja, o której mowa w polu 37, została wykonana za 2018 r. lub lata wcześniejsze.

40) Zaznacza się, jeżeli zaznaczono:

1) pole 133, a wyniki monitoringu będącego podstawą do klasyfikacji, o której mowa w polu 37, wskazały na przekroczenie przez wskaźniki charakteryzujące warunki biogenne oraz przez - w zależności od kategorii wód - fitoplankton lub chlorofil a wartości granicznych określonych dla II klasy stanu ekologicznego lub potencjału ekologicznego jednolitych części wód powierzchniowych w przepisach wydanych na podstawie art. 53 ust. 4 ustawy z dnia 20 lipca 2017 r. - Prawo wodne, w przypadku gdy klasyfikacja, o której mowa w polu 37, została wykonana za 2019 r. lub lata późniejsze, lub w przepisach wydanych na podstawie art. 38a ust. 3 ustawy z dnia 18 lipca 2001 r. - Prawo wodne, w przypadku gdy klasyfikacja, o której mowa w polu 37, została wykonana za 2018 r. lub lata wcześniejsze, lub

2) pole 134.

41) Zaznacza się, jeżeli zaznaczono pole 135.

42) Dotyczy tylko kąpielisk zlokalizowanych na wodach przejściowych i przybrzeżnych.

43) Podaje się, czy stwierdzono występowanie makroglonów, oraz ocenia się ich niekorzystny wpływ na jakość wody w kąpielisku.

44) Dotyczy tylko kąpielisk zlokalizowanych na wodach przejściowych i przybrzeżnych, jeziorach, zbiornikach zaporowych oraz ciekach typów:

1) 19, 20, 24, 25 (o powierzchni zlewni ≥ 5000 km² w przypadku tych czterech typów) i 21 - według typologii obowiązującej do dnia wejścia w życie aktualizacji planów gospodarowania wodami na obszarach dorzeczy, o których mowa w art. 321 ustawy z dnia 20 lipca 2017 r. - Prawo wodne, lecz nie później niż do dnia 22 grudnia 2021 r.;

2) RzN, Rz_org (o powierzchni zlewni ≥ 5000 km² w przypadku tych dwóch typów), RwN, R_poj i RI_poj - według typologii obowiązującej od dnia wejścia w życie aktualizacji planów gospodarowania wodami na obszarach dorzeczy, o których mowa w art. 321 ustawy z dnia 20 lipca 2017 r. - Prawo wodne, lecz nie później niż od dnia 22 grudnia 2021 r.

45) Zaznacza się, jeżeli wyniki monitoringu będącego podstawą do klasyfikacji, o której mowa w polu 37, nie wskazały na przekroczenie przez przezroczystość, wskaźniki charakteryzujące warunki tlenowe i zanieczyszczenia organiczne, wskaźniki charakteryzujące warunki biogenne oraz - w zależności od kategorii wód - fitoplankton lub chlorofil a wartości granicznych określonych dla I klasy stanu ekologicznego lub potencjału ekologicznego jednolitych części wód powierzchniowych w przepisach wydanych na podstawie art. 53 ust. 4 ustawy z dnia 20 lipca 2017 r. - Prawo wodne, w przypadku gdy klasyfikacja, o której mowa w polu 37, została wykonana za 2019 r. lub lata późniejsze, lub w przepisach wydanych na podstawie art. 38a ust. 3 ustawy z dnia 18 lipca 2001 r. - Prawo wodne, w przypadku gdy klasyfikacja, o której mowa w polu 37, została wykonana za 2018 r. lub lata wcześniejsze.

46) Zaznacza się, jeżeli wyniki monitoringu będącego podstawą do klasyfikacji, o której mowa w polu 37, nie wskazały na przekroczenie przez przezroczystość, wskaźniki charakteryzujące warunki tlenowe i zanieczyszczenia organiczne, wskaźniki charakteryzujące warunki biogenne oraz - w zależności od kategorii wód - fitoplankton lub chlorofil a wartości granicznych określonych dla II klasy stanu ekologicznego lub potencjału ekologicznego jednolitych części wód powierzchniowych w przepisach wydanych na podstawie art. 53 ust. 4 ustawy z dnia 20 lipca 2017 r. - Prawo wodne, w przypadku gdy klasyfikacja, o której mowa w polu 37, została wykonana za 2019 r. lub lata późniejsze, lub w przepisach wydanych na podstawie art. 38a ust. 3 ustawy z dnia 18 lipca 2001 r. - Prawo wodne, w przypadku gdy klasyfikacja, o której mowa w polu 37, została wykonana za 2018 r. lub lata wcześniejsze.

47) Zaznacza się, jeżeli wyniki monitoringu będącego podstawą do klasyfikacji, o której mowa w polu 37, nie wskazały na przekroczenie przez - w zależności od kategorii wód - fitoplankton lub chlorofil a wartości granicznych określonych dla III klasy stanu ekologicznego lub potencjału ekologicznego jednolitych części wód powierzchniowych w przepisach wydanych na podstawie art. 53 ust. 4 ustawy z dnia 20 lipca 2017 r. - Prawo wodne, w przypadku gdy klasyfikacja, o której mowa w polu 37, została wykonana za 2019 r. lub lata późniejsze, lub w przepisach wydanych na podstawie art. 38a ust. 3 ustawy z dnia 18 lipca 2001 r. - Prawo wodne, w przypadku gdy klasyfikacja, o której mowa w polu 37, została wykonana za 2018 r. lub lata wcześniejsze.

48) Zaznacza się, jeżeli wyniki monitoringu będącego podstawą do klasyfikacji, o której mowa w polu 37, wskazały na przekroczenie przez - w zależności od kategorii wód - fitoplankton lub chlorofil a wartości granicznych określonych dla III klasy

stanu ekologicznego lub potencjału ekologicznego jednolitych części wód powierzchniowych w przepisach wydanych na podstawie art. 53 ust. 4 ustawy z dnia 20 lipca 2017 r. - Prawo wodne, w przypadku gdy klasyfikacja, o której mowa w polu 37, została wykonana za 2019 r. lub lata późniejsze, lub w przepisach wydanych na podstawie art. 38a ust. 3 ustawy z dnia 18 lipca 2001 r. - Prawo wodne, w przypadku gdy klasyfikacja, o której mowa w polu 37, została wykonana za 2018 r. lub lata wcześniejsze.

49) Pojęcie, krótkotrwałe zanieczyszczenia" odnosi się tylko do skażeń mikrobiologicznych (enterokoki, Escherichia coli), których przyczyny można jednoznacznie ustalić i co do których nie przewiduje się, że będą miały niekorzystny wpływ na jakość wody w kąpielisku przez okres dłuższy niż 72 godziny od stwierdzenia ich wystąpienia, oraz dla których są ustalone procedury prognozowania i działań w przypadku ich wystąpienia.

50) Podaje się imię i nazwisko osoby, nazwę instytucji, adres, numer telefonu, numer faksu (jeżeli posiada) oraz adres poczty elektronicznej .

51) W razie konieczności powiela się pola punktu I, tworząc w ten sposób kolejne punkty części H. Numery kolejnych punktów zapisuje się cyframi rzymskimi, poczynając od II, numery kolejnych pól - cyframi arabskimi, poczynając od 171.

52) Jeżeli akwen nie stanowi wyznaczonej jednolitej części wód powierzchniowych, pola 155 i 156 pozostawia się puste i przechodzi się do pola 157.

53) Wypełnia się tylko w przypadku cieków, jezior lub innych zbiorników wodnych oraz zbiorników zaporowych.

54) Wypełnia się tylko w przypadku cieków i zbiorników zaporowych.

55) 1 Podaje się, jeżeli wypełniono pola 155 i 156.

56) Wypełnia się tylko w przypadku cieków i jezior.

57) Wypełnia się tylko w przypadku cieków.