

Warszawa, dnia 14 listopada 2019 r.

Poz. 2206

**ROZPORZĄDZENIE
MINISTRA ŚRODOWISKA¹⁾**

z dnia 4 listopada 2019 r.

w sprawie profilu wody w kąpielisku²⁾

Na podstawie art. 51 ust. 4 ustawy z dnia 20 lipca 2017 r. – Prawo wodne (Dz. U. z 2018 r. poz. 2268 oraz z 2019 r. poz. 125, 534, 1495 i 2170) zarządza się, co następuje:

§ 1. Rozporządzenie określa:

- 1) sposób sporządzania profilu wody w kąpielisku;
- 2) szczegółowy zakres informacji zawartych w profilu wody w kąpielisku i sposób ich przedstawiania;
- 3) sposób dokonywania aktualizacji profilu wody w kąpielisku.

§ 2. 1. Organizator kąpieliska sporządza profil wody w kąpielisku na podstawie danych uzyskanych w szczególności od:

- 1) dyrektorów regionalnych zarządów gospodarki wodnej Wód Polskich;
- 2) organów Inspekcji Ochrony Środowiska;
- 3) organów Państwowej Inspekcji Sanitarnej;
- 4) dyrektorów urzędów morskich.

2. Organy, o których mowa w ust. 1, w zakresie swojej właściwości, udostępniają, na wniosek organizatora kąpieliska, informacje, które mogą być wykorzystane przy sporządzaniu przez organizatora kąpieliska profilu wody w kąpielisku.

3. Profil wody w kąpielisku może zostać sporządzony dla jednego kąpieliska lub kilku sąsiadujących ze sobą kąpielisk.

4. Jeden profil wody w kąpielisku może zostać sporządzony dla kilku sąsiadujących ze sobą kąpielisk, jeżeli w okresie ostatnich czterech lat poprzedzających rok, w którym jest sporządzany profil wody w kąpielisku, kąpieliska te uzyskały takie same wyniki klasyfikacji jakości wody w kąpielisku, o której mowa w art. 48 ust. 1 ustawy z dnia 20 lipca 2017 r. – Prawo wodne, a profile wody w tych kąpieliskach wskazują na wspólne czynniki ryzyka albo ich brak.

§ 3. 1. Profil wody w kąpielisku powinien zawierać informacje o:

- 1) lokalizacji kąpieliska;
- 2) lokalizacji punktu lub punktów ustanowionych w celu kontroli jakości wody w kąpielisku;

¹⁾ Minister Środowiska kieruje działem administracji rządowej – środowisko, na podstawie § 1 ust. 2 rozporządzenia Prezesa Rady Ministrów z dnia 10 stycznia 2018 r. w sprawie szczegółowego zakresu działania Ministra Środowiska (Dz. U. poz. 96).

²⁾ Niniejsze rozporządzenie w zakresie swojej regulacji wdraża dyrektywę 2006/7/WE Parlamentu Europejskiego i Rady z dnia 15 lutego 2006 r. dotyczącą zarządzania jakością wody w kąpieliskach i uchylającą dyrektywę 76/160/EWG (Dz. Urz. UE L 64 z 04.03.2006, str. 37, Dz. Urz. UE L 188 z 18.07.2009, str. 14 oraz Dz. Urz. UE L 353 z 28.12.2013, str. 8).

- 3) cechach fizycznych, geograficznych i hydrologicznych:
 - a) wód, na których jest zlokalizowane kąpielisko,
 - b) innych wód powierzchniowych, za pośrednictwem których jest możliwy dopływ zanieczyszczeń do wody w tym kąpielisku, znajdujących się w zlewni wód, o których mowa w lit. a;
- 4) zanieczyszczeniach, które mogą mieć wpływ na wodę w kąpielisku oraz wywierać niekorzystny wpływ na stan zdrowia kąpiących się, przyczynach tych zanieczyszczeń, a w przypadku istnienia ryzyka krótkotrwałych zanieczyszczeń – również o:
 - a) przewidywanym charakterze, częstotliwości oraz czasie trwania spodziewanych krótkotrwałych zanieczyszczeń,
 - b) potencjalnych przyczynach krótkotrwałych zanieczyszczeń, harmonogramie eliminacji tych przyczyn oraz działaniach podejmowanych w celu obniżenia ryzyka wystąpienia krótkotrwałych zanieczyszczeń,
 - c) działaniach podejmowanych w celu zapobieżenia narażeniu kąpiących się na kontakt z krótkotrwałymi zanieczyszczeniami, wraz z podaniem podmiotów odpowiedzialnych za podjęcie takich działań i ich danych kontaktowych – w przypadkach występowania krótkotrwałych zanieczyszczeń;
- 5) możliwości rozmnożenia sinic, makroglonów lub fitoplanktonu.

2. Szczegółowe informacje zawarte w profilu wody w kąpielisku przedstawia się w formie tabeli, w postaci wydruku oraz w wersji elektronicznej, a także w formie mapy w skali od 1:500 do 1:10 000, w postaci wydruku lub w wersji elektronicznej, sporządzanej na podstawie warstw systemów informacji geograficznej (GIS)³⁾, przedstawiającej położenie kąpieliska lub grupy kąpielisk, zasięg kąpieliska lub grupy kąpielisk oraz informacje, o których mowa w ust. 1 pkt 3 i 4. Tabele sporządza się w sposób określony w załączniku do rozporządzenia.

3. Informacje inne niż określone w tabeli, o której mowa w ust. 2, mogą być dołączone do profilu wody w kąpielisku w formie załączników.

§ 4. 1. Organizator kąpieliska dokonuje aktualizacji profilu wody w kąpielisku na podstawie danych uzyskanych od organów, o których mowa w § 2 ust. 1.

2. Do aktualizacji profilu wody w kąpielisku stosuje się przepis § 2 ust. 2.

3. Aktualizacji, o której mowa w ust. 1, podlega profil wody w kąpielisku sporządzony dla kąpieliska, w którym woda została zaklasyfikowana, zgodnie z przepisami wydanymi na podstawie art. 48 ust. 1 ustawy z dnia 20 lipca 2017 r. – Prawo wodne, jako „dobra”, „dostateczna” albo „niedostateczna”, w celu zweryfikowania informacji, o których mowa w § 3 ust. 1.

4. Aktualizacji, o której mowa w ust. 1, dokonuje się co najmniej raz na:

- 1) 4 lata – w przypadku kąpieliska, w którym woda została zaklasyfikowana jako „dobra”;
- 2) 3 lata – w przypadku kąpieliska, w którym woda została zaklasyfikowana jako „dostateczna”;
- 3) 2 lata – w przypadku kąpieliska, w którym woda została zaklasyfikowana jako „niedostateczna”.

5. Profil wody w kąpielisku sporządzony dla kąpieliska, w którym woda została zaklasyfikowana, zgodnie z przepisami wydanymi na podstawie art. 48 ust. 1 ustawy z dnia 20 lipca 2017 r. – Prawo wodne, jako „doskonała”, podlega aktualizacji w zakresie informacji, o których mowa w § 3 ust. 1, wyłącznie wówczas, gdy klasyfikacja wody w tym kąpielisku została zmieniona na „dobrą”, „dostateczną” albo „niedostateczną”.

6. W przypadku przeprowadzenia na obszarze kąpieliska lub w jego sąsiedztwie robót budowlanych lub zmian w infrastrukturze, które mogą wpłynąć na pogorszenie jakości wody w kąpielisku, profil wody w kąpielisku podlega aktualizacji przed rozpoczęciem następnego sezonu kąpielowego niezależnie od wyników klasyfikacji wód w tym kąpielisku.

§ 5. Rozporządzenie wchodzi w życie po upływie 14 dni od dnia ogłoszenia.⁴⁾

Minister Środowiska: *H. Kowalczyk*


³⁾ Warstwy systemów informacji geograficznej są tworzone zgodnie z wymaganiami określonymi w przepisach wydanych na podstawie art. 3 ust. 5 ustawy z dnia 17 maja 1989 r. – Prawo geodezyjne i kartograficzne (Dz. U. z 2019 r. poz. 725, 730 i 1309).

⁴⁾ Niniejsze rozporządzenie było poprzedzone rozporządzeniem Ministra Środowiska z dnia 2 lutego 2011 r. w sprawie profilu wody w kąpielisku (Dz. U. poz. 191), które na podstawie art. 566 ust. 1 ustawy z dnia 20 lipca 2017 r. – Prawo wodne (Dz. U. z 2018 r. poz. 2268 oraz z 2019 r. poz. 125, 534, 1495 i 2170) utraciło moc z dniem 1 lipca 2019 r.



Załącznik do rozporządzenia Ministra Środowiska
z dnia 4 listopada 2019 r. (poz. 2206)

TABELA
SZCZEGÓŁOWE INFORMACJE ZAWARTE W PROFILU WODY W KĄPIELISKU


A. Informacje podstawowe		
I	Dane ogólne o kąpielisku	
1	Nazwa kąpieliska ¹⁾	Camp Tarda
2	Adres kąpieliska ¹⁾	Wschodni brzeg j.Bartężek, Camp Tarda, Tarda 21, 14-140 Miłomłyn
3	Województwo ¹⁾	Warmińsko - Mazurskie
4	Numer jednostki terytorialnej Systemu Kodowania Jednostek Terytorialnych i Statystycznych (KTS) – poziom 6, w której jest zlokalizowane kąpielisko ¹⁾	5.6.28.54.15.07.5
5	Nazwa gminy, w której jest zlokalizowane kąpielisko ¹⁾	Gmina Morąg, obręb Słonecznik
6	Nazwa powiatu, w którym jest zlokalizowane kąpielisko ¹⁾	Ostródzki
7	Krajowy kod kąpieliska ²⁾	2815PKAP0006
8	Identyfikator kąpieliska Numid ²⁾	PL6211507528000048
II	Informacje o profilu wody w kąpielisku	
9	Data sporządzenia profilu wody w kąpielisku (zakończenia prac nad tym profilem) ¹⁾	17.12.2025r.
10	Data sporządzenia poprzedniego profilu wody w kąpielisku ^{1), 3)}	18.12.2024r.
11	Data następnej aktualizacji profilu wody w kąpielisku ¹⁾	17.12.2030r.
12	Powód aktualizacji profilu wody w kąpielisku ^{1), 3)}	Zmiana rozporządzenia Ministra Środowiska.
13	Imię i nazwisko osoby sporządzającej profil wody w kąpielisku ¹⁾	Łukasz Klus
III	Właściwy organ	
14	Imię i nazwisko albo nazwa, adres, numer telefonu, numer faksu (jeżeli posiada) oraz adres poczty elektronicznej organizatora kąpieliska ¹⁾	Chris Turystyka i Rekreacja Magdalena Alchimowicz; 05-500 Piaseczno, ul. Kilińskiego 8/2. tel: 882096002, mail: lukasz.klus@chris.com.pl
15	Nazwa właściwego terytorialnie organu samorządu terytorialnego, który umieścił kąpielisko w wykazie, o którym mowa w art. 37 ustawy z dnia 20 lipca 2017 r. – Prawo wodne ¹⁾	Gmina Miłomłyn





16	Nazwa właściwego regionalnego zarządu gospodarki wodnej Wód Polskich ¹⁾	Regionalny Zarząd Gospodarki Wodnej w Gdańsku, Zarząd Zlewni w Elblągu
17	Nazwa właściwego wojewódzkiego inspektoratu ochrony środowiska ¹⁾	Wojewódzki Inspektorat Ochrony Środowiska w Olsztynie.
18	Nazwa właściwego państwowego powiatowego inspektora sanitarnego lub państwowego granicznego inspektora sanitarnego ¹⁾	Powiatowa Stacja Sanitarno Epidemiologiczna w Ostródzie.
19	Nazwa właściwego urzędu morskiego ^{1), 4)}	Nie dotyczy.
IV	Informacje dotyczące lokalizacji kąpieliska	
20	Kategoria wód powierzchniowych, na których jest zlokalizowane kąpielisko ^{5), 6)}	<input type="checkbox"/> ciek (w tym zbiornik zaporowy)
21		<input checked="" type="checkbox"/> jezioro lub inny zbiornik wodny (np.: staw, glinianka, wyrobisko poźwirowe)
22		<input type="checkbox"/> wody przejściowe
23		<input type="checkbox"/> wody przybrzeżne
24	Nazwa ciek, jeziora lub innego zbiornika wodnego, lub akwenu wód przejściowych ⁵⁾	jezioro Bartężek.
25	Identyfikator hydrograficzny ⁵⁾	28363619
26	Nazwa jednolitej części wód powierzchniowych, w której jest zlokalizowane kąpielisko ^{5), 7)}	jezioro Bartężek.
27	Kod jednolitej części wód powierzchniowych, w której jest zlokalizowane kąpielisko ⁵⁾	PLLW20100
28	Kąpielisko jest zlokalizowane w silnie zmienionej jednolitej części wód powierzchniowych ^{5), 8)}	<input type="checkbox"/> tak <input checked="" type="checkbox"/> nie
29	Kąpielisko jest zlokalizowane w sztucznej jednolitej części wód powierzchniowych ^{5), 8)}	<input type="checkbox"/> tak <input checked="" type="checkbox"/> nie
30	Lokalizacja kąpieliska – kilometrów ciek ^{1), 5), 9)}	nie dotyczy
31	Lokalizacja kąpieliska – brzeg ciek ^{1), 10)}	<input type="checkbox"/> prawy brzeg <input type="checkbox"/> lewy brzeg
32	Lokalizacja kąpieliska – długość plaży wzdłuż linii brzegowej ¹⁾18 m
33	Lokalizacja kąpieliska – współrzędne geograficzne granic kąpieliska w formacie dziesiętnym ^{1), 11), 12)}	1.N:5963690.26 E:7426121.39 2.N:5963708.12 E:7426087.26 3.N:5963724.08 E:7426094.65 4.N:5963706.21 E:7426129.88
B. Ocena i klasyfikacja jakości wody w kąpielisku		
34	Sezonowa ocena jakości wody w kąpielisku, po ostatnim sezonie kąpielowym ²⁾	data wykonania oceny (dd/mm/rrrr): 14.10.2025r..... wynik oceny: przydatna do kąpeli / pozytywny
35	Wyniki 4 ostatnich klasyfikacji jakości wody w kąpielisku (dotyczy kąpielisk istniejących 4 lata i dłużej; dla kąpielisk istniejących krócej niż 4 lata podaje się wyniki wszystkich dokonanych klasyfikacji) ²⁾	klasyfikacja za lata: 2025..... wynik klasyfikacji: doskonała..... klasyfikacja za lata: 2024..... wynik klasyfikacji: doskonała..... klasyfikacja za lata: 2023..... wynik klasyfikacji: doskonała..... klasyfikacja za lata: 2022..... wynik klasyfikacji: doskonała.....





36	Lokalizacja punktu, w którym uzyskano dane do klasyfikacji, o której mowa w polu 35 (współrzędne geograficzne w formacie dziesiętnym) ^{2), 12)}	N: 5963724.08 E: 7426094.65
37	Wynik ostatniej klasyfikacji stanu ekologicznego lub potencjału ekologicznego jednolitej części wód powierzchniowych, w której jest zlokalizowane kąpielisko ^{13), 14)}	rok wykonania klasyfikacji: ..2025r... rok/lata przeprowadzenia badań monitoringowych będących źródłem danych do klasyfikacji: 2022r..... stan ekologiczny/potencjał ekologiczny jednolitej części wód: Słaby stan ekologiczny
38	Wynik ostatniej klasyfikacji stanu chemicznego jednolitej części wód powierzchniowych, w której jest zlokalizowane kąpielisko ^{13), 14)}	rok wykonania klasyfikacji: ..2025r..... rok/lata przeprowadzenia badań monitoringowych będących źródłem danych do klasyfikacji: 2022 - 2023r..... stan chemiczny jednolitej części wód: ..poniżej dobrego.....
39	Wynik ostatniej oceny stanu jednolitej części wód powierzchniowych, w której jest zlokalizowane kąpielisko, na podstawie wyników klasyfikacji, o których mowa w polach 37 i 38 ^{13), 14)}	rok wykonania oceny: 2025r..... stan jednolitej części wód: ..zły.....
40	Kod reprezentatywnego punktu pomiarowo-kontrolnego, w którym uzyskano dane do klasyfikacji i oceny, o której mowa w polach 37, 38 i 39 ^{13), 14)}	PL01S0302_0244
C. Opis cech fizycznych, hydrologicznych i geograficznych wód, na których jest zlokalizowane kąpielisko		
I	Kąpielisko zlokalizowane na cieku innym niż zbiornik zaporowy¹⁵⁾	
41	Wysokość nad poziomem morza ^{5), 8), 16)}	<input type="checkbox"/> < 200 m
42		<input type="checkbox"/> 200–800 m
43		<input type="checkbox"/> > 800 m
44	Powierzchnia zlewni ciek ^{5), 8)}	<input type="checkbox"/> < 10 km ²
45		<input type="checkbox"/> 10 km ² lub więcej, ale mniej niż 100 km ²
46		<input type="checkbox"/> 100 km ² lub więcej, ale mniej niż 1000 km ²
47		<input type="checkbox"/> 1000 km ² lub więcej, ale mniej niż 10 000 km ²
48	<input type="checkbox"/> ≥ 10 000 km ²	
49	Typ ciek ^{5), 14), 17)}	kod typu:
50		nazwa typu:
51	Średni przepływ z ostatnich 4 lat ¹⁸⁾	Średni niski przepływ z wielolecia (SNQ) m ³ /s
52		Średnia z przepływów średnich rocznych z wielolecia (SSQ) m ³ /s
53		Średni wysoki przepływ z wielolecia (SWQ) m ³ /s
54	Współczynnik nieregularności przepływów SSQ/SWQ ¹⁸⁾	





II Kąpielisko zlokalizowane na jeziorze lub innym zbiorniku wodnym¹⁹⁾			
55	Wysokość nad poziomem morza ^{5), 8), 16)}	<input checked="" type="checkbox"/> < 200 m	
56		<input type="checkbox"/> 200–800 m	
57		<input type="checkbox"/> > 800 m	
58	Powierzchnia jeziora lub innego zbiornika wodnego ⁵⁾ 385 km ²	
59	Typ jeziora ^{5), 14), 17)}	kod typu: Wsd_a	
60		nazwa typu: jezioro o podłożu wapiennym, o dużej wartości współczynnika Schindlera, Stratyfikowane	
61	Charakterystyka dna kąpieliska ^{1), 20)}	Piaszczyste	
62	Głębokość jeziora lub innego zbiornika wodnego ⁵⁾	maksymalna: ...1.5... m	
63		średnia: ...5.1... m	
III Kąpielisko zlokalizowane na zbiorniku zaporowym²¹⁾			
64	Wysokość nad poziomem morza ^{5), 8), 16)}	<input type="checkbox"/> < 200 m	
65		<input type="checkbox"/> 200–800 m	
66		<input type="checkbox"/> > 800 m	
67	Powierzchnia zlewni zbiornika ^{5), 8)}	<input type="checkbox"/> < 10 km ²	
68		<input type="checkbox"/> 10 km ² lub więcej, ale mniej niż 100 km ²	
69		<input type="checkbox"/> 100 km ² lub więcej, ale mniej niż 1000 km ²	
70		<input type="checkbox"/> 1000 km ² lub więcej, ale mniej niż 10 000 km ²	
71		<input type="checkbox"/> ≥ 10 000 km ²	
72	Powierzchnia zbiornika przy normalnym poziomie piętrzenia (NPP) ⁵⁾ km ²	
73	Objętość zbiornika przy normalnym poziomie piętrzenia (NPP) ⁵⁾ mln m ³	
74	Głębokość zbiornika przy normalnym poziomie piętrzenia (NPP) ⁵⁾	maksymalna: m	
75		średnia: m	
76	Średnie dobowe zmiany poziomu wody ⁵⁾ m	
IV Kąpielisko zlokalizowane na wodach przejściowych lub przybrzeżnych			
77	Typ wód przejściowych ^{5), 14), 17), 22)}	kod typu:	
78		nazwa typu:	
79	Typ wód przybrzeżnych ^{5), 14), 17), 23)}	kod typu:	
80		nazwa typu:	
D. Przyczyny zanieczyszczeń, które mogą mieć wpływ na wodę w kąpielisku oraz wywierać niekorzystny wpływ na stan zdrowia kąpiących się			
I Zrzuty zanieczyszczeń²⁴⁾			
81	Zrzuty oczyszczonych ścieków komunalnych ^{25), 26), 27), 28)}	<input checked="" type="checkbox"/>	własna oczyszczalnia ścieków.
82	Zrzuty oczyszczonych ścieków przemysłowych ^{25), 26), 27), 28)}	<input checked="" type="checkbox"/>	brak
83	Zrzuty ścieków z oczyszczalni przydomowych ^{1), 26), 27), 28)}	<input checked="" type="checkbox"/>	brak
84	Nielegalne zrzuty zanieczyszczeń ^{25), 28)}	<input checked="" type="checkbox"/>	brak
85	Zrzuty wód pochłodniczych ^{25), 26), 27), 28)}	<input checked="" type="checkbox"/>	brak



86	Zrzuty oczyszczonych wód opadowych lub roztopowych z systemu kanalizacji ^{25), 26), 27), 28)}	<input checked="" type="checkbox"/>	brak
87	Zrzuty nieoczyszczonych wód deszczowych ^{26), 28)}	<input checked="" type="checkbox"/>	brak
88	Zrzuty ścieków z odwodnienia zakładów górniczych ^{25), 26), 27), 28)}	<input checked="" type="checkbox"/>	nie dotyczy
89	Odprowadzanie wód z urządzeń melioracyjnych odwadniających pola nawożone gnojówką lub gnojowicą ^{26), 28)}	<input checked="" type="checkbox"/>	nie dotyczy
90	Zrzuty ze stawów hodowlanych ^{26), 27), 28)}	<input checked="" type="checkbox"/>	nie dotyczy
91	Zrzuty zanieczyszczeń z jednostek pływających ²⁹⁾	<input checked="" type="checkbox"/>	nie dotyczy
92	Inne ^{25), 26)}	<input checked="" type="checkbox"/>	nie występują
II	Użytkowanie zlewni wokół kąpieliska^{24), 30)}		
93	Zabudowa miejska ¹⁾	<input checked="" type="checkbox"/>	Wieś Tarda
94	Tereny przemysłowe, handlowe i komunikacyjne ¹⁾	<input checked="" type="checkbox"/>	nie występują
95	Kopalnie, wyrobiska i budowy ¹⁾	<input checked="" type="checkbox"/>	nie występują
96	Miejskie tereny zielone i wypoczynkowe ¹⁾	<input checked="" type="checkbox"/>	na terenie wsi Winiec pole biwakowe
97	Grunty orne ¹⁾	<input checked="" type="checkbox"/>	występują
98	Uprawy trwałe ¹⁾	<input checked="" type="checkbox"/>	występują
99	Łąki i pastwiska ¹⁾	<input checked="" type="checkbox"/>	występują
100	Obszary upraw mieszanych ¹⁾	<input checked="" type="checkbox"/>	Tereny zajęte pod rolnictwo z dużym udziałem roślinności naturalnej.
101	Lasy ¹⁾	<input checked="" type="checkbox"/>	Lasy mieszane, iglaste i liściaste.
102	Zespoły roślinności drzewiastej i krzewiastej ¹⁾	<input checked="" type="checkbox"/>	występują
103	Tereny otwarte, pozbawione roślinności lub z rzadkim pokryciem roślinnym ¹⁾	<input checked="" type="checkbox"/>	występują
104	Inne ¹⁾	<input checked="" type="checkbox"/>	nie występują
III	Formy wypoczynku na terenie kąpieliska i w jego otoczeniu, w odległości do 500 m²⁴⁾		
105	Kąpiel ¹⁾	<input checked="" type="checkbox"/>	Zorganizowane
106	Sporty wodne (kajaki, łodzie żaglowe, motorówki) ¹⁾	<input checked="" type="checkbox"/>	Kajaki, Żaglówki, łodzie wiosłowe, windsurfing.
107	Wędkarstwo ¹⁾	<input checked="" type="checkbox"/>	z łódek i pomostów (inne niż ten przy kąpielisku)
108	Inne ¹⁾	<input checked="" type="checkbox"/>	zabawy w wodzie przy użyciu piłek i zabawek dmuchanych
IV	Wyposażenie techniczne kąpieliska oraz dbałość o jego czystość		
109	Toalety ^{1), 8)}	<input checked="" type="checkbox"/> tak	
110		<input type="checkbox"/> nie	
111	Natryski ^{1), 8)}	<input checked="" type="checkbox"/> tak	
112		<input type="checkbox"/> nie	
113	Kosze na śmieci ^{1), 8)}	<input checked="" type="checkbox"/> tak	
114		<input type="checkbox"/> nie	



115	Ogrodzenie plaży kąpieliska ^{1), 8)}	<input checked="" type="checkbox"/> tak
116		<input type="checkbox"/> nie
117	Sprzątanie plaży kąpieliska ^{1), 8)}	<input checked="" type="checkbox"/> tak
118		częstotliwość: ...2...razy/dobę ³¹⁾
119		<input type="checkbox"/> nie
120	Zakaz wprowadzania zwierząt na teren kąpieliska i plażę kąpieliska ^{1), 8)}	<input checked="" type="checkbox"/> tak
121		<input type="checkbox"/> nie
V Inne informacje		
122	Kąpielisko zlokalizowane na obszarze objętym formą ochrony przyrody ^{1), 8), 32)}	<input checked="" type="checkbox"/> tak
123		opis formy ochrony przyrody ³³⁾ : OCHK Kanalu Elbląskiego
124		<input type="checkbox"/> nie
125	Kąpielisko zlokalizowane w odległości mniejszej niż 1000 m od wodopoju dla zwierząt ^{1), 8)}	<input type="checkbox"/> tak
126		odległość od wodopoju ³⁴⁾ : m
127		<input checked="" type="checkbox"/> nie
128	Zanieczyszczenie osadów dennych ^{8), 13), 14), 35), 36)}	<input type="checkbox"/> metale ciężkie
129		<input type="checkbox"/> substancje priorytetowe
130		<input checked="" type="checkbox"/> brak zanieczyszczenia
131		<input type="checkbox"/> brak danych
E. Możliwość rozmnożenia się sinic		
132	Zakwity sinic zaobserwowane w okresie ostatnich 4 lat ^{2), 8), 37)}	<input checked="" type="checkbox"/> nie stwierdzono
133		<input type="checkbox"/> zjawisko wystąpiło tylko w 1 roku
134		<input type="checkbox"/> zjawisko wystąpiło w 2 lub 3 latach
135		<input type="checkbox"/> zjawisko występowało w każdym roku z ostatnich 4 lat
136	Ryzyko rozmnożenia się sinic w przyszłości ^{2), 8), 13), 14)}	<input type="checkbox"/> brak ³⁸⁾
137		<input type="checkbox"/> małe ³⁹⁾
138		<input checked="" type="checkbox"/> średnie ⁴⁰⁾
139		<input type="checkbox"/> duże ⁴¹⁾
F. Możliwość rozmnożenia się makroglonów lub fitoplanktonu		
I	Makroglony⁴²⁾	
140	Morszczyzn pęcherzykowaty (<i>Fucus vesiculosus</i>) ^{13), 14), 43)}	Nie stwierdzono
141	Zielenice z rodzaju <i>Ulva</i> ^{13), 14), 43)}	Nie stwierdzono
142	Inne taksony makroglonów niż wymienione w polach: 140 i 141 ^{13), 14), 43)}	brak
II	Fitoplankton⁴⁴⁾	
143	Ryzyko rozmnożenia się fitoplanktonu ^{8), 13), 14)}	<input type="checkbox"/> brak ⁴⁵⁾
144		<input type="checkbox"/> małe ⁴⁶⁾
145		<input checked="" type="checkbox"/> średnie ⁴⁷⁾
146		<input type="checkbox"/> duże ⁴⁸⁾
G. Informacja w przypadku, gdy istnieje ryzyko krótkotrwałych zanieczyszczeń w okresie, dla którego sporządzono profil wody w kąpielisku⁴⁹⁾		
147	Rodzaj spodziewanych krótkotrwałych zanieczyszczeń ^{2), 5), 25), 29)}	Nie stwierdzono w przeciągu 4 lat.



148	Częstotliwość spodziewanych krótkotrwałych zanieczyszczeń ^{2), 5), 25), 29)}	-
149	Czas trwania spodziewanych krótkotrwałych zanieczyszczeń ^{2), 5), 25), 29)}	-
150	Przyczyna spodziewanych krótkotrwałych zanieczyszczeń ^{2), 5), 25), 29)}	-
151	Działania podejmowane w związku ze spodziewanymi krótkotrwałymi zanieczyszczeniami ¹⁾	-
152	Działania, jakie zostaną podjęte w przypadku wystąpienia spodziewanych krótkotrwałych zanieczyszczeń ¹⁾	Powiadomienie PSSE w Ostródzie, Burmistrza Miasta i Gminy Miłomłyn, Czasowe zamknięcie kąpieliska.
153	Właściwe organy i osoby wskazane do kontaktu na wypadek wystąpienia krótkotrwałych zanieczyszczeń ^{1), 50)}	PSSE w Ostródzie, Burmistrz Miasta i Gminy Miłomłyn
H. Opis cech fizycznych, hydrologicznych i geograficznych innych wód powierzchniowych znajdujących się w zlewni wód, na których jest zlokalizowane kąpielisko, za pośrednictwem których jest możliwy dopływ zanieczyszczeń do wody w kąpielisku		
I ⁵¹⁾		
154	Nazwa cieku, jeziora lub innego zbiornika wodnego, lub akwenu wód przejściowych lub przybrzeżnych ¹⁾	brak
155	Nazwa jednolitej części wód powierzchniowych ^{5), 52)}	
156	Kod jednolitej części wód powierzchniowych ⁵⁾	
157	Wysokość nad poziomem morza ^{5), 8), 53)}	<input type="checkbox"/> < 200 m
158		<input type="checkbox"/> 200–800 m
159		<input type="checkbox"/> > 800 m
160	Powierzchnia zlewni ^{5), 8), 54)}	<input type="checkbox"/> < 10 km ²
161		<input type="checkbox"/> 10 km ² lub więcej, ale mniej niż 100 km ²
162		<input type="checkbox"/> 100 km ² lub więcej, ale mniej niż 1000 km ²
163		<input type="checkbox"/> 1000 km ² lub więcej, ale mniej niż 10 000 km ²
164		<input type="checkbox"/> ≥ 10 000 km ²
165	Typ cieku lub jeziora ^{5), 17), 55), 56)}	kod typu:
166		nazwa typu:
167	Średni przepływ z ostatnich 4 lat ^{18), 57)}	Średni niski przepływ z wielolecia (SNQ) m ³ /s
168		Średnia z przepływów średnich rocznych z wielolecia (SSQ) m ³ /s
169		Średni wysoki przepływ z wielolecia (SWQ) m ³ /s
170	Współczynnik nieregularności przepływów SSQ/SWQ ^{18), 57)}	

Objaśnienia:

- 1) Dane własne organizatora kąpieliska oraz wyniki dokonanych przez niego obserwacji.
- 2) Dane pochodzące od państwowego powiatowego inspektora sanitarnego lub od państwowego granicznego inspektora sanitarnego.
- 3) Wypełnia się tylko w przypadku, gdy przed aktualizacją został sporządzony profil wody w kąpielisku poprzedzający bieżącą aktualizację.

- 4) Pole 19 wypełnia się tylko w przypadku kąpieliska zlokalizowanego na wodach przejściowych lub przybrzeżnych.
- 5) Dane pochodzące od dyrektora regionalnego zarządu gospodarki wodnej Wód Polskich lub właściciela wód niebędących własnością Skarbu Państwa.
- 6) Zaznacza się właściwe; w przypadku zaznaczenia pola 20, 21 lub 22 przechodzi się do pola 24; jeżeli zaznaczono pole 23, przechodzi się do pola 25.
- 7) Jeżeli kąpielisko nie znajduje się w wyznaczonej jednolitej części wód powierzchniowych, pola 26–31 pozostawia się puste i przechodzi się do pola 32.
- 8) Zaznacza się właściwe pole.
- 9) Podaje się kilometrąż początku kąpieliska; w przypadku gdy kąpielisko nie jest zlokalizowane na cieku, pole 30 pozostawia się puste i przechodzi się do pola 32.
- 10) Zaznacza się właściwe; jeżeli kąpielisko nie jest zlokalizowane na cieku, pole 31 pozostawia się puste i przechodzi się do pola 32.
- 11) Podaje się współrzędne punktów granicznych znajdujących się na początku i końcu kąpieliska na linii brzegowej oraz współrzędne punktów granicznych znajdujących się na obszarze wód, na których jest zlokalizowane kąpielisko.
- 12) W układzie współrzędnych płaskich prostokątnych, na obowiązującym podkładzie map topograficznych lub ortofotomap z państwowego zasobu geodezyjnego i kartograficznego lub na podstawie odczytów z systemu nawigacji satelitarnej, zgodnie z przepisami wydanymi na podstawie art. 3 ust. 5 ustawy z dnia 17 maja 1989 r. – Prawo geodezyjne i kartograficzne (Dz. U. z 2019 r. poz. 725, z późn. zm.).
- 13) Dane pochodzące od Głównego Inspektora Ochrony Środowiska.
- 14) Podaje się, jeżeli wypełniono pole 26.
- 15) Jeżeli kąpielisko nie jest zlokalizowane na cieku innym niż zbiornik zaporowy, przechodzi się do punktu II w części C.
- 16) Dotyczy wód kąpieliska.
- 17) Typy wód powierzchniowych, z podziałem na kategorie tych wód, są określone w przepisach wydanych na podstawie art. 53 ust. 4 ustawy z dnia 20 lipca 2017 r. – Prawo wodne (Dz. U. z 2018 r. poz. 2268, z późn. zm.).
- 18) Dane pochodzące z Instytutu Meteorologii i Gospodarki Wodnej – Państwowego Instytutu Badawczego.
- 19) Jeżeli kąpielisko nie jest zlokalizowane na jeziorze lub innym zbiorniku wodnym, przechodzi się do punktu III w części C.
- 20) Dno muliste, piaszczyste lub kamieniste.
- 21) Jeżeli kąpielisko nie jest zlokalizowane na zbiorniku zaporowym, przechodzi się do punktu IV w części C.
- 22) Wypełnia się, jeżeli zaznaczono pole 22.
- 23) Wypełnia się, jeżeli zaznaczono pole 23.
- 24) Zaznacza się właściwe pole.
- 25) Dane pochodzące od wojewódzkiego inspektora ochrony środowiska.
- 26) Dane pochodzące od dyrektora zarządu zlewni Wód Polskich lub dyrektora regionalnego zarządu gospodarki wodnej Wód Polskich.
- 27) Wypełnia się na podstawie pozwoleń wodnoprawnych.
- 28) Podaje się odległość zrzutu od kąpieliska, z dokładnością do 50 m.
- 29) Dane pochodzące od dyrektora urzędu morskigo.
- 30) Opis zgodnie z klasami pokrycia terenu lub użytkowania ziemi wyróżnionymi w bazie CORINE Land Cover (CLC), na poziomie 3.
- 31) Wypełnia się, jeżeli zaznaczono pole 117.
- 32) W rozumieniu ustawy z dnia 16 kwietnia 2004 r. o ochronie przyrody (Dz. U. z 2018 r. poz. 1614, z późn. zm.).
- 33) Wypełnia się, jeżeli zaznaczono pole 122, podając w szczególności nazwę obszaru objętego formą ochrony przyrody (np.: nazwę parku narodowego, nazwę obszaru Natura 2000).
- 34) Wypełnia się, jeżeli zaznaczono pole 125.
- 35) Na podstawie najbardziej aktualnych danych z ostatnich 4 lat poprzedzających rok, w którym jest sporządzany profil wody w kąpielisku.
- 36) Wykaz substancji priorytetowych jest określony w przepisach wydanych na podstawie art. 114 ustawy z dnia 20 lipca 2017 r. – Prawo wodne.
- 37) Opis na podstawie obserwacji na miejscu.
- 38) Zaznacza się, jeżeli zaznaczono pole 132, a wyniki monitoringu będącego podstawą do klasyfikacji, o której mowa w polu 37, nie wskazały na przekroczenie przez wskaźniki charakteryzujące warunki biogenne oraz przez – w zależności od kategorii wód – fitoplankton lub chlorofil *a* wartości granicznych określonych dla I klasy stanu ekologicznego lub potencjału ekologicznego jednolitych części wód powierzchniowych w przepisach wydanych na podstawie art. 53 ust. 4 ustawy z dnia 20 lipca 2017 r. – Prawo wodne, w przypadku gdy klasyfikacja, o której mowa w polu 37, została wykonana za 2019 r. lub lata późniejsze, lub w przepisach wydanych na podstawie art. 38a ust. 3 ustawy z dnia 18 lipca 2001 r. – Prawo wodne (Dz. U. z 2017 r. poz. 1121), w przypadku gdy klasyfikacja, o której mowa w polu 37, została wykonana za 2018 r. lub lata wcześniejsze.
- 39) Zaznacza się, jeżeli zaznaczono:
 - 1) pole 133, a wyniki monitoringu będącego podstawą do klasyfikacji, o której mowa w polu 37, nie wskazały na przekroczenie przez wskaźniki charakteryzujące warunki biogenne oraz przez – w zależności od kategorii wód – fitoplankton lub chlorofil *a* wartości granicznych określonych dla I klasy stanu ekologicznego lub potencjału ekologicznego jednolitych części wód powierzchniowych w przepisach wydanych na podstawie art. 53 ust. 4 ustawy z dnia 20 lipca 2017 r. – Prawo wodne, w przypadku gdy klasyfikacja, o której mowa w polu 37, została wykonana za 2019 r. lub lata późniejsze, lub w przepisach wydanych na podstawie art. 38a ust. 3 ustawy z dnia 18 lipca 2001 r. – Prawo wodne, w przypadku gdy klasyfikacja, o której mowa w polu 37, została wykonana za 2018 r. lub lata wcześniejsze, lub
 - 2) pole 132, a wyniki monitoringu będącego podstawą do klasyfikacji, o której mowa w polu 37, nie wskazały na przekroczenie przez wskaźniki charakteryzujące warunki biogenne oraz przez – w zależności od kategorii wód – fitoplankton lub chlorofil *a* wartości granicznych określonych dla II klasy stanu ekologicznego lub potencjału ekologicznego jednolitych części wód powierzchniowych w przepisach wydanych na podstawie art. 53 ust. 4 ustawy z dnia 20 lipca 2017 r. – Prawo wodne, w przypadku

gdy klasyfikacja, o której mowa w polu 37, została wykonana za 2019 r. lub lata późniejsze, lub w przepisach wydanych na podstawie art. 38a ust. 3 ustawy z dnia 18 lipca 2001 r. – Prawo wodne, w przypadku gdy klasyfikacja, o której mowa w polu 37, została wykonana za 2018 r. lub lata wcześniejsze.

- 40) Zaznacza się, jeżeli zaznaczono:
- 1) pole 133, a wyniki monitoringu będącego podstawą do klasyfikacji, o której mowa w polu 37, wskazały na przekroczenie przez wskaźniki charakteryzujące warunki biogenne oraz przez – w zależności od kategorii wód – fitoplankton lub chlorofil *a* wartości granicznych określonych dla II klasy stanu ekologicznego lub potencjału ekologicznego jednolitych części wód powierzchniowych w przepisach wydanych na podstawie art. 53 ust. 4 ustawy z dnia 20 lipca 2017 r. – Prawo wodne, w przypadku gdy klasyfikacja, o której mowa w polu 37, została wykonana za 2019 r. lub lata późniejsze, lub w przepisach wydanych na podstawie art. 38a ust. 3 ustawy z dnia 18 lipca 2001 r. – Prawo wodne, w przypadku gdy klasyfikacja, o której mowa w polu 37, została wykonana za 2018 r. lub lata wcześniejsze, lub
 - 2) pole 134.
- 41) Zaznacza się, jeżeli zaznaczono pole 135.
- 42) Dotyczy tylko kąpielisk zlokalizowanych na wodach przejściowych i przybrzeżnych.
- 43) Podaje się, czy stwierdzono występowanie makroglonów, oraz ocenia się ich niekorzystny wpływ na jakość wody w kąpielisku.
- 44) Dotyczy tylko kąpielisk zlokalizowanych na wodach przejściowych i przybrzeżnych, jeziorach, zbiornikach zaporowych oraz ciekach typów:
- 1) 19, 20, 24, 25 (o powierzchni zlewni ≥ 5000 km² w przypadku tych czterech typów) i 21 – według typologii obowiązującej do dnia wejścia w życie aktualizacji planów gospodarowania wodami na obszarach dorzeczy, o których mowa w art. 321 ustawy z dnia 20 lipca 2017 r. – Prawo wodne, lecz nie później niż od dnia 22 grudnia 2021 r.;
 - 2) RzN, Rz_org (o powierzchni zlewni ≥ 5000 km² w przypadku tych dwóch typów), RwN, R_poj i RI_poj – według typologii obowiązującej od dnia wejścia w życie aktualizacji planów gospodarowania wodami na obszarach dorzeczy, o których mowa w art. 321 ustawy z dnia 20 lipca 2017 r. – Prawo wodne, lecz nie później niż od dnia 22 grudnia 2021 r.
- 45) Zaznacza się, jeżeli wyniki monitoringu będącego podstawą do klasyfikacji, o której mowa w polu 37, nie wskazały na przekroczenie przez przezroczystość, wskaźniki charakteryzujące warunki tlenowe i zanieczyszczenia organiczne, wskaźniki charakteryzujące warunki biogenne oraz – w zależności od kategorii wód – fitoplankton lub chlorofil *a* wartości granicznych określonych dla I klasy stanu ekologicznego lub potencjału ekologicznego jednolitych części wód powierzchniowych w przepisach wydanych na podstawie art. 53 ust. 4 ustawy z dnia 20 lipca 2017 r. – Prawo wodne, w przypadku gdy klasyfikacja, o której mowa w polu 37, została wykonana za 2019 r. lub lata późniejsze, lub w przepisach wydanych na podstawie art. 38a ust. 3 ustawy z dnia 18 lipca 2001 r. – Prawo wodne, w przypadku gdy klasyfikacja, o której mowa w polu 37, została wykonana za 2018 r. lub lata wcześniejsze.
- 46) Zaznacza się, jeżeli wyniki monitoringu będącego podstawą do klasyfikacji, o której mowa w polu 37, nie wskazały na przekroczenie przez przezroczystość, wskaźniki charakteryzujące warunki tlenowe i zanieczyszczenia organiczne, wskaźniki charakteryzujące warunki biogenne oraz – w zależności od kategorii wód – fitoplankton lub chlorofil *a* wartości granicznych określonych dla II klasy stanu ekologicznego lub potencjału ekologicznego jednolitych części wód powierzchniowych w przepisach wydanych na podstawie art. 53 ust. 4 ustawy z dnia 20 lipca 2017 r. – Prawo wodne, w przypadku gdy klasyfikacja, o której mowa w polu 37, została wykonana za 2019 r. lub lata późniejsze, lub w przepisach wydanych na podstawie art. 38a ust. 3 ustawy z dnia 18 lipca 2001 r. – Prawo wodne, w przypadku gdy klasyfikacja, o której mowa w polu 37, została wykonana za 2018 r. lub lata wcześniejsze.
- 47) Zaznacza się, jeżeli wyniki monitoringu będącego podstawą do klasyfikacji, o której mowa w polu 37, nie wskazały na przekroczenie przez – w zależności od kategorii wód – fitoplankton lub chlorofil *a* wartości granicznych określonych dla III klasy stanu ekologicznego lub potencjału ekologicznego jednolitych części wód powierzchniowych w przepisach wydanych na podstawie art. 53 ust. 4 ustawy z dnia 20 lipca 2017 r. – Prawo wodne, w przypadku gdy klasyfikacja, o której mowa w polu 37, została wykonana za 2019 r. lub lata późniejsze, lub w przepisach wydanych na podstawie art. 38a ust. 3 ustawy z dnia 18 lipca 2001 r. – Prawo wodne, w przypadku gdy klasyfikacja, o której mowa w polu 37, została wykonana za 2018 r. lub lata wcześniejsze.
- 48) Zaznacza się, jeżeli wyniki monitoringu będącego podstawą do klasyfikacji, o której mowa w polu 37, wskazały na przekroczenie przez – w zależności od kategorii wód – fitoplankton lub chlorofil *a* wartości granicznych określonych dla III klasy stanu ekologicznego lub potencjału ekologicznego jednolitych części wód powierzchniowych w przepisach wydanych na podstawie art. 53 ust. 4 ustawy z dnia 20 lipca 2017 r. – Prawo wodne, w przypadku gdy klasyfikacja, o której mowa w polu 37, została wykonana za 2019 r. lub lata późniejsze, lub w przepisach wydanych na podstawie art. 38a ust. 3 ustawy z dnia 18 lipca 2001 r. – Prawo wodne, w przypadku gdy klasyfikacja, o której mowa w polu 37, została wykonana za 2018 r. lub lata wcześniejsze.
- 49) Pojęcie „krótkotrwałe zanieczyszczenia” odnosi się tylko do skażeń mikrobiologicznych (enterokoki, *Escherichia coli*), których przyczyny można jednoznacznie ustalić i co do których nie przewiduje się, że będą miały niekorzystny wpływ na jakość wody w kąpielisku przez okres dłuższy niż 72 godziny od stwierdzenia ich wystąpienia, oraz dla których są ustalone procedury prognozowania i działań w przypadku ich wystąpienia.
- 50) Podaje się imię i nazwisko osoby, nazwę instytucji, adres, numer telefonu, numer faksu (jeżeli posiada) oraz adres poczty elektronicznej.
- 51) W razie konieczności powiela się pola punktu I, tworząc w ten sposób kolejne punkty części H. Numery kolejnych punktów zapisuje się cyframi rzymskimi, poczynając od II, numery kolejnych pól – cyframi arabskimi, poczynając od 171.
- 52) Jeżeli akwen nie stanowi wyznaczonej jednolitej części wód powierzchniowych, pola 155 i 156 pozostawia się puste i przechodzi się do pola 157.
- 53) Wypełnia się tylko w przypadku cieków, jezior lub innych zbiorników wodnych oraz zbiorników zaporowych.
- 54) Wypełnia się tylko w przypadku cieków i zbiorników zaporowych.
- 55) Podaje się, jeżeli wypełniono pola 155 i 156.
- 56) Wypełnia się tylko w przypadku cieków i jezior.
- 57) Wypełnia się tylko w przypadku cieków.